

писмо, в Община Велико Търново е постъпило съгласувано становище с изх.№ К-EDN-4214#3/06.01.2020г. от електроразпределителното дружество, според което съгласуват заданието и изискват да им бъде предоставен проект за ПУП-ПП за съгласуване по реда на чл.128а, ал.3 от ЗУТ.

По предвижданията на ОУП на Община Велико Търново, трасето на кабелните линии и сервитутните зони попадат в обхвата на устройствена зона (Зз) „Земеделска зона“ и Защитена зона по Закона за биологичното разнообразие (ЗБР) Натура 2000. В съответствие с чл.17а, ал.2 от Закона за опазване на земеделските земи, е допустимо изграждането на описаните елементи на електроразпределителната мрежа без промяна предназначението на имотите. В изпълнение на изискванията на чл.125 ал.7 от ЗУТ е представено Решение №ВТ-09-ЕО/2019г. на Директора на РИОСВ Велико Търново, с което е преценено да не се извършва екологична оценка и оценка за съвместимост, въпреки, че имотите, предмет на ПП, попадат в обхвата на защитена зона BG0000213 „Търновски височини“ за опазване на природните местообитания и на дивата флора и фауна.

Проектната документация е съобщена на заинтересуваните страни с писмо-обявление с изх.№94 ГГ-206-1#2/10.02.2020г. с датирани разписки, на таблото на ЦУИГ в Община Велико Търново, чрез залепване на съобщението на оградата на имота, на сайта на общината. В законоустановеният срок не са постъпили възражения.

Проектната документация е изпратена за съгласуване по чл.128а, ал.3 от ЗУТ до „ЕРП СЕВЕР“ АД гр. Варна 9009, бул. „Владислав Варненчик“ №258, Варна Тауърс, кула Е /писмо изх.№53-1751-15/28.05.2020г./ Съгласувана е с писмо вх.№53-1740-63/15.06.2020г. и писмо изх.№5430929/26.06.2020г. Графичната част на проекта е съгласувана с „ВиК Йовковци“ на 06.08.2020г. с предписани последващи изисквания.

След разглеждане на представените документи и изготвени проекти от Експертния съвет по устройство на територията при Община Велико Търново се установи, че са налице основанията за уважаване на проектното предложение.

Поради което и на основание чл.44 ал.1 т.13 и ал.2 от ЗМСМА, чл.129 ал.2 и чл.134 ал.2 от ЗУТ, във връзка с чл.134 ал.1, т.1 от ЗУТ и решение № 38 по протокол № 3 от 05.08.2020 год. на Експертен съвет по устройство на територията при Община Велико Търново,

ОБЩИНА – ВЕЛИКО ТЪРНОВО

ЗАПОВЕД

№
гр. Велико Търново 2020г.

В Община Велико Търново е постъпило заявление с вх.№94ГГ-106-1/29.01.2020г. от Галин Анастасов Анастасов и Кристиян Анастасов Анастасов, гр.Велико Търново бул.“България“ №21Б вх.В за процедуриране и одобряване на Проект за ПУП-ЧИ на ПР чрез план-схема – външно ел.захранване на Двухамилна жилищна сграда с допълващо застрояване – барбекю и басейн в ПИ с идент. №10447.35.68 по КККР на гр.Велико Търново, м.“Картала“ с обхват ПИ с идент. №№10447.35.64, 10447.35.66 и 10447.35.68 по КККР на гр.Велико Търново, м.“Картала“ (част от улица с о.т. 1-2-3-4-5-6-7-8 и УПИ XIX-за жилищни нужди) по плана на гр.Велико Търново. Проектирането е допуснато въз основа на Заповед № РД 22-118/23.01.2020г. на Кмета на Община Велико Търново и одобрено техническо задание.

Съгласно одобреното задание и заповедта, е разрешено изработване на проект за ЧИ на ПУП на гр.Велико Търново в обхвата на ПИ с идентификатор №№10447.35.64, 10447.35.66 и 10447.35.68 по КККР на гр.Велико Търново (част от улица с №№ на о.т. 1-2-3-4-5-6-7-8 и УПИ XIX по плана на м.“Картала“), чрез изработване на план – схема по част „Електрификация“. Неразделна част от тях е графично предложение за план-схемата по чл.108, ал.2 от ЗУТ. Тъй като ПУП на м.“Картала“ не е приложен в обхвата на ул. с №№ на о.т. 1-2-3-4-5-6-7-8- и е изтекъл срокът по чл.208 от ЗУТ за започване на отчуждителни процедури, а в тротоарите на улицата по ПУП попадат частни имоти, се предлага трасето на кабелните линии да бъде разположено в обхвата на общинските имоти, влизачи в границите на ул. с №№ на о.т.1-2-3-4-5-6-7-8, т.е. в обхвата на предвидените по ПУП улични платна. Изключение прави чупка №2 в трасето, която е разположена в границите на изброените ПИ – общинска собственост, но намираща се извън уличната регулация. По новото предложение трафопостът се позиционира в границите на УПИ XIX, тъй като, ако се разположи извън реализираната на място ограда, ще попадне в обхвата на уширението на улица с №№ на о.т. 1-2-3-4-5-6-7-8. Документацията е изпратена повторно на „ЕРП Север“ АД за съгласуване по реда на чл.128а, ал.2 от ЗУТ с писмо с изх.№53-2270-1#2/20.12.2019г. на Главния архитект на Община Велико Търново. В отговор на цитираното

О Д О Б Р Я В А М :

Проект за ПУП-ЧИ на ПР чрез план-схема по чл.108 ал.2 от ЗУТ – външно ел.захранване на Двухфамилна жилищна сграда с допълващо застрояване – барбекю и басейн в ПИ с идент. №10447.35.68 по КККР на гр.Велико Търново, м.“Картала“ с обхват ПИ с идент. №№10447.35.64, 10447.35.66 и 10447.35.68 по КККР на гр.Велико Търново, м.“Картала“ (част от улица с о.т. 1-2-3-4-5-6-7-8 и УПИ XIX-за жилищни нужди) по плана на гр.Велико Търново, разположена както следва:

Началото на трасето на новата кабелна линия е в ПИ с идент. №№10447.35.64, част от улица с о.т. 2485-1-2, където се извършва прекъсване на съществуващият извод „Кабел 207“ и муфирание с т.1; трасето продължава на север в ПИ с идент. №№10447.35.64 до т.2, продължава в посока североизток, разположено в оста на ПИ с идент. №№10447.35.66 (улица с о.т. 1-2-3-4-5-6-7-8) до северната граница на ПИ с идент. №№10447.35.68 (уширение на улицата – т.8); посредством канална мрежа с две шахти, преминава през предвиденото уширение на улицата (о.т. 8-9), след което кабелната линия влиза в новопроектирания трансформаторен пост тип БКТП, съгласно обозначените върху графичната част на проекта електропроводи, съоръжения и сервитути.

Настоящата заповед подлежи на обжалване по реда на чл.215 ал.1 от ЗУТ в 14 (четирнадесет) дневен срок от нейното съобщаване чрез Община В.Търново пред Административен съд - Велико Търново.

ЗА КМЕТ:

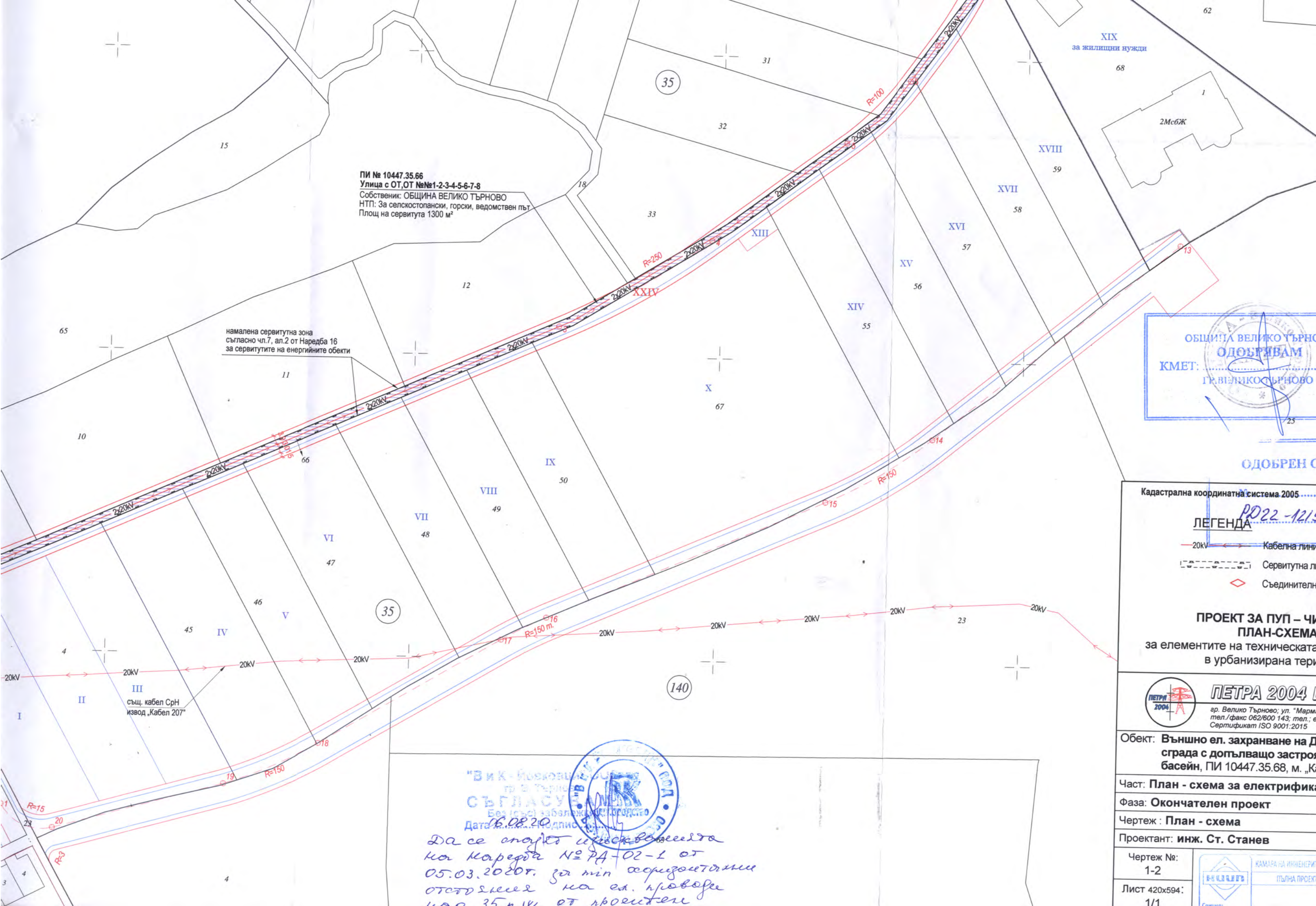
Снежана Атанасова Данева-Иванова
Зам. Кмет „Финанси“ в Община В.Търново

(съгласно Заповед №РД 22-1193/14.08.2020г. на Кмета на Община В.Търново)

Съгласували:

Проф.Георги Камарашев – Зам.кмет „Строителство и устройство на територията“
инж.Д.Кечев-Директор дирекция „СУТ“
арх.Николай Малаков-гл.архитект
Десислава Йонкова - Директор Дирекция “ПОУС”

Изготвил: инж.В.Миткова-Началник отдел "ТР"



ПИ № 10447.35.66
 Улица с ОТ, ОТ №№1-2-3-4-5-6-7-8
 Собственик: ОБЩИНА ВЕЛИКО ТЪРНОВО
 НТП: За селскостопански, горски, ведомствен път
 Площ на сервитута 1300 м²

намалена сервитутна зона
 съгласно чл.7, ал.2 от Наредба 16
 за сервитутите на енергийните обекти

ОБЩИНА ВЕЛИКО ТЪРНОВО
ОДОБРЯВАМ
 КМЕТ:
 Г-р ВЕЛИКО ТЪРНОВО

ОДОБРЕН С

Кадастрална координатна система 2005

ЛЕГЕНДА

- 20kV — Кабелна линия
- - - - - Сервитутна линия
- ◊ Съединителен пункт

ПРОЕКТ ЗА ПУП – ЧИ
ПЛАН-СХЕМА
 за елементите на техническата
 в урбанизирана територия

ПЕТРА 2004
 ар. Велико Търново; ул. "Мария Луиза"
 тел./факс 062/600 143; тел.; е-поща
 Сертификат ISO 9001:2015

Обект: Външно ел. захранване на Д...
 сграда с допълващо застроена...
 басейн, ПИ 10447.35.68, м. „К...“

Част: План - схема за електрификация

Фаза: Окончателен проект

Чертеж: План - схема

Проектант: инж. Ст. Станев

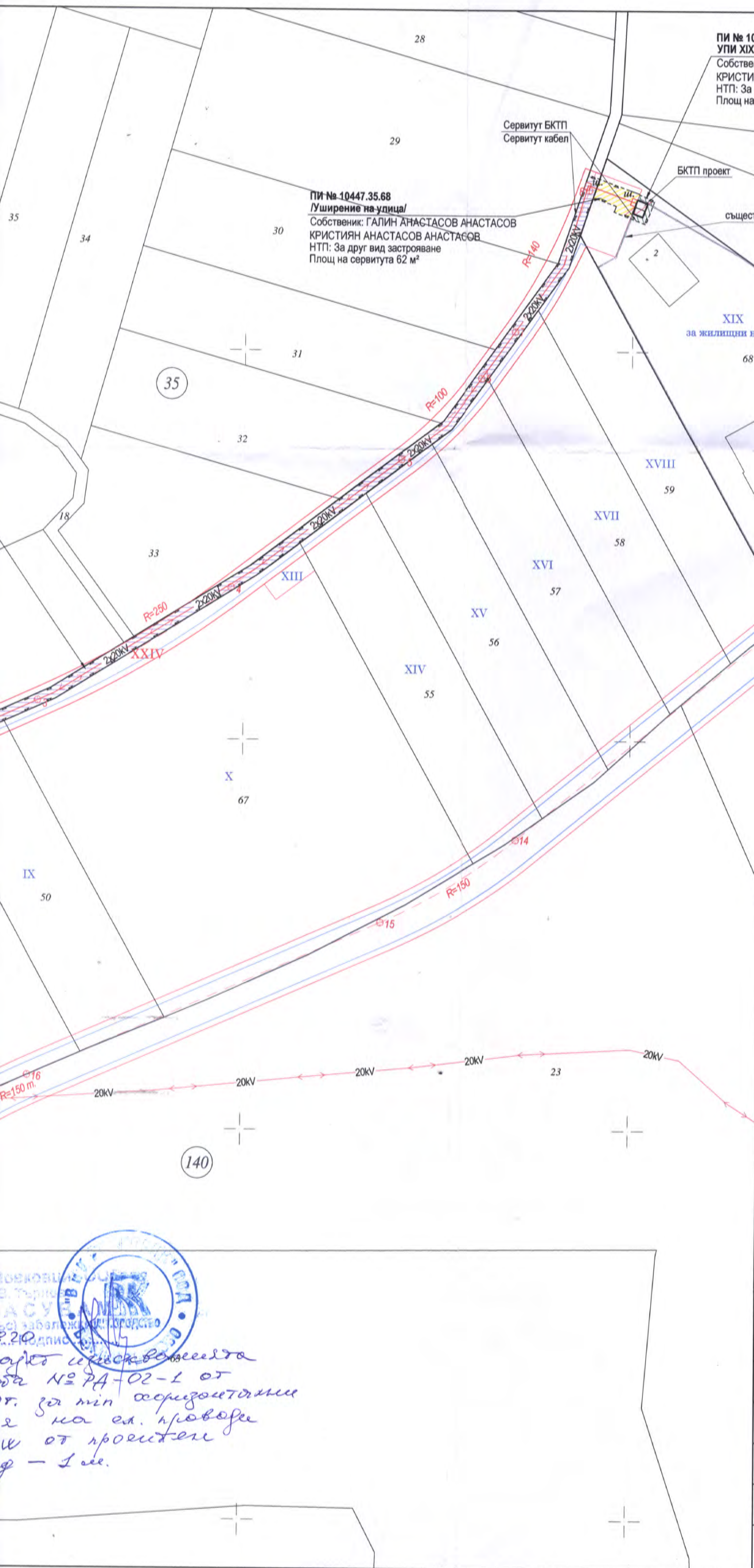
Чертеж №: 1-2

Лист 420x594: 1/1

"Вик-Илюминации" АД
 гр. Велико Търново
СЪГЛАСУВАМ
 Без извършване на обект
 Дата: 16.08.2020

Да се опазят интересите
 на Наредба № РА-02-1 от
 05.03.2020г. за мин сервитутите
 отстоящи на ел. проводни
 над 35kV от проекта





ПИ № 10447.35.68
УПИ XIX
Собственик: ГАЛИН АНАСТАСОВ АНАСТАСОВ
КРИСТИЯН АНАСТАСОВ АНАСТАСОВ
НТП: За друг вид застрояване
Площ на сервитута 17 м²

ПИ № 10447.35.68
Уширение на улица/
Собственик: ГАЛИН АНАСТАСОВ АНАСТАСОВ
КРИСТИЯН АНАСТАСОВ АНАСТАСОВ
НТП: За друг вид застрояване
Площ на сервитута 62 м²



ОДОБРЕН СЪС ЗАПОВЕД

Кадастрална координатна система 2005

ЛЕГЕНДА

- 20kV Кабелна линия СрН
- Сервитутна линия
- Съединителна муфа

ПРОЕКТ ЗА ПУП – ЧИ НА ПР ПЛАН-СХЕМА
за елементите на техническата инфраструктура в урбанизирана територия



ПЕТРА 2004 ЕООД

гр. Велико Търново; ул. "Мармарлийска" №41, ет. 4
тел./факс 062/600 143; тел.; е-mail: mtr@abv.bg
Сертификат ISO 9001:2015

Обект: **Външно ел. захранване на Двухамилна жилищна сграда с допълващо застрояване - барбекю и басейн, ПИ 10447.35.68, м. „Картала”, гр. В. Търново**

Част: **План - схема за електрификация към ПУП**

Фаза: **Окончателен проект**

Чертеж : **План - схема**

Проектант: **инж. Ст. Станев**

Чертеж №:

1-2

Лист 420x594:

1/1

Мащаб:

1:1000

Дата:

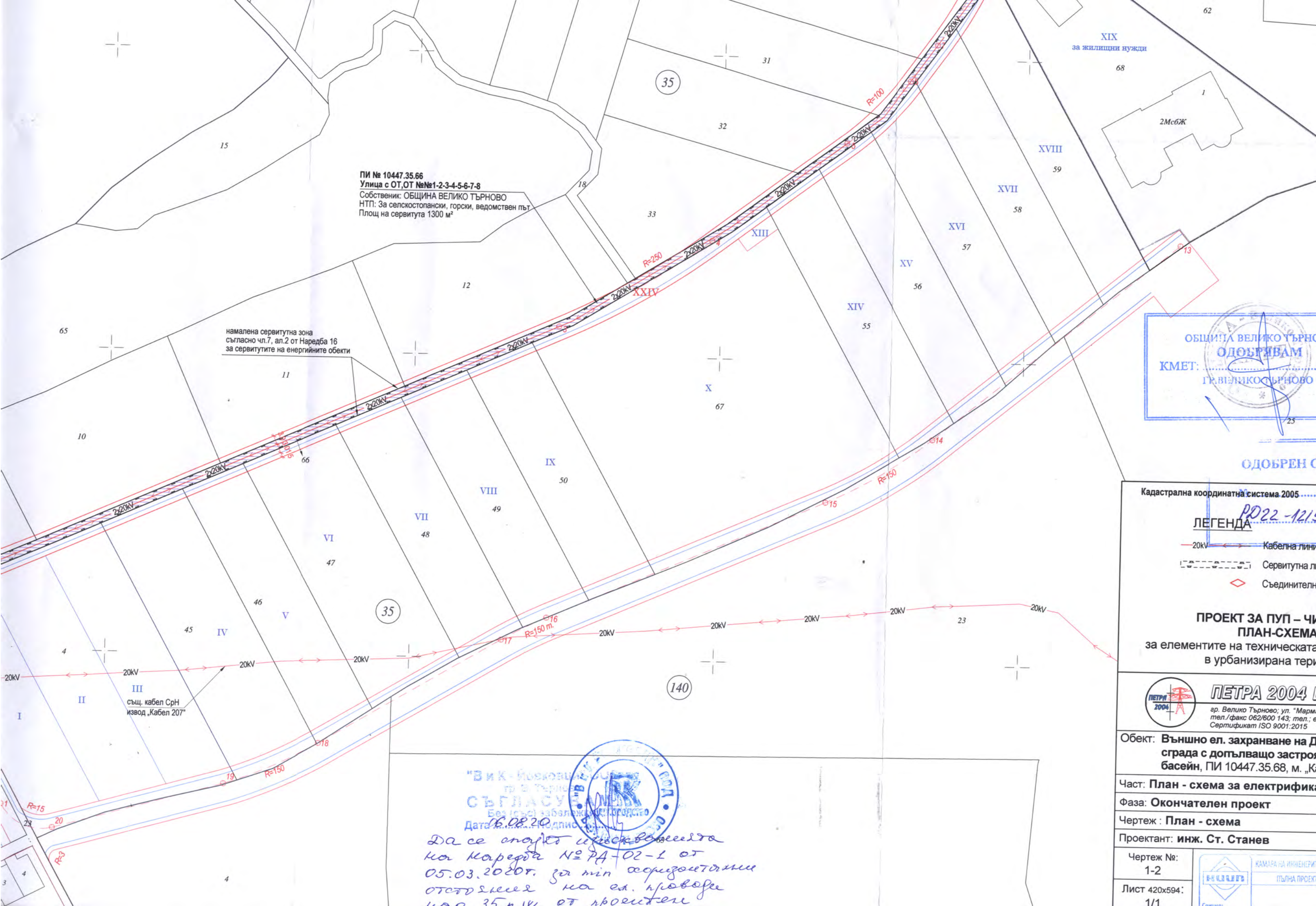
2020 г.

	КАМАРА НА ИНЖЕНЕРИТЕ В ИНВЕСТИЦИОННОТО ПРОЕКТИРАНЕ ПЪЛНА ПРОЕКТАНТСКА ПРАВОСПОСОБНОСТ
	Регистрационен № 07543 инж. СТАНИО ХРИСТОВ СТАНЕВ Подпис:

Възложител: **Галин Анастасов Анастасов**
Кристиян Анастасов Анастасов



*ауто изискването
за № РА-02-1 от
г. за мин. сорицистани
и на ел. проводен
и от проект
φ - 1 м.*



ПИ № 10447.35.66
 Улица с ОТ, ОТ №№1-2-3-4-5-6-7-8
 Собственик: ОБЩИНА ВЕЛИКО ТЪРНОВО
 НТП: За селскостопански, горски, ведомствен път
 Площ на сервитута 1300 м²

намалена сервитутна зона
 съгласно чл.7, ал.2 от Наредба 16
 за сервитутите на енергийните обекти

III
 същ. кабел СрН
 извод „Кабел 207“

ОБЩИНА ВЕЛИКО ТЪРНОВО
ОДОБРЯВАМ
 КМЕТ:
 Г-р ВЕЛИКО ТЪРНОВО

ОДОБРЕН С

Кадастрална координатна система 2005

ЛЕГЕНДА
 20kV ←→ Кабелна линия
 --- Сервитутна линия
 ◊ Съединителна точка

ПРОЕКТ ЗА ПУП – ЧИ
ПЛАН-СХЕМА
 за елементите на техническата
 в урбанизирана територия

ПЕТРА 2004
 гр. Велико Търново, ул. "Мария Луиза"
 тел./факс 062/600 143; тел. 062/600 144; ел. поща petra2004@abv.bg
 Сертификат ISO 9001:2015

Обект: Външно ел. захранване на Д...
 сграда с допълващо застроени...
 басейн, ПИ 10447.35.68, м. „К...

Част: План - схема за електрификация

Фаза: Окончателен проект

Чертеж: План - схема

Проектант: инж. Ст. Станев

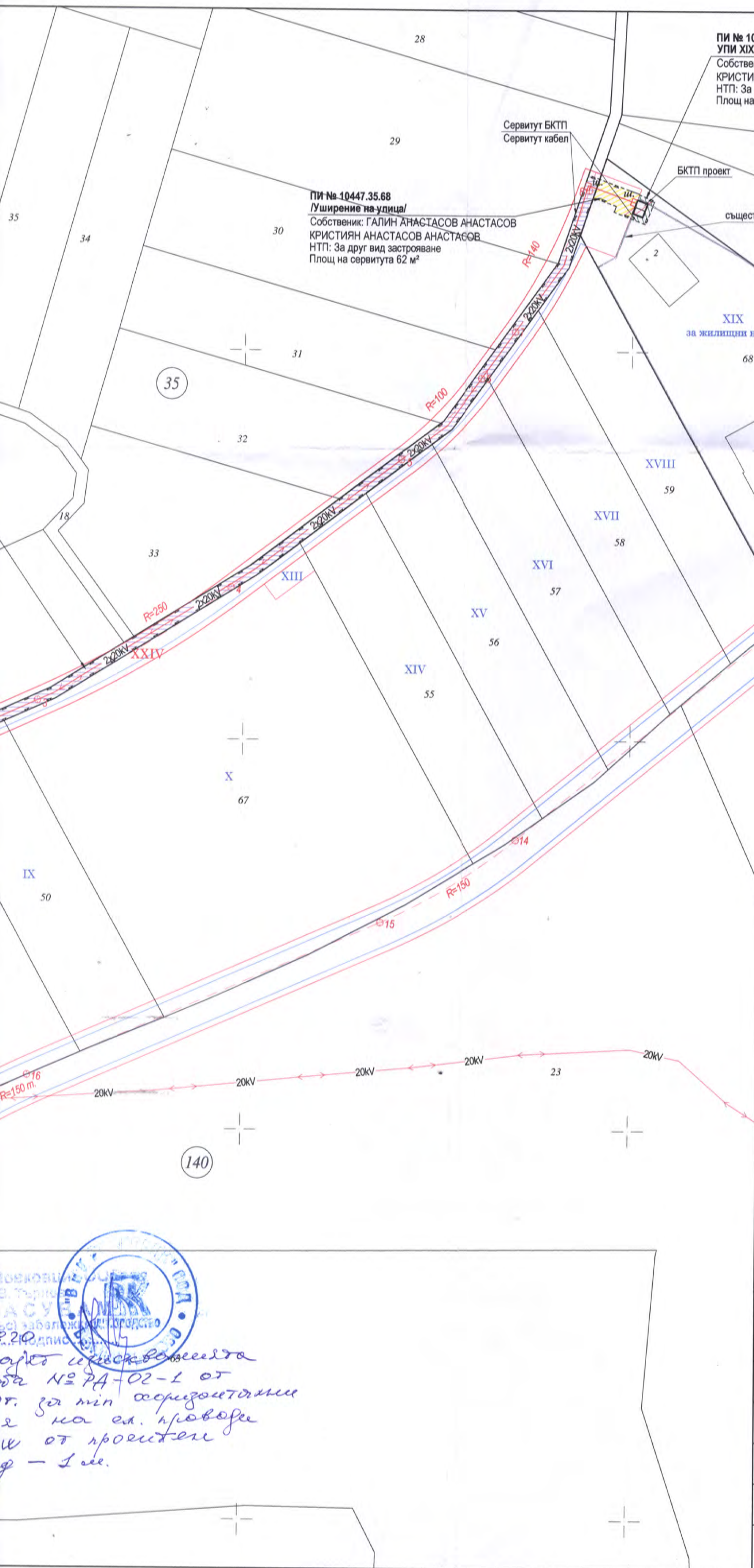
Чертеж №:
 1-2

Лист 420x594:
 1/1

„Вик - Ивкович“ АД
 гр. Велико Търново
СЪГЛАСУВАМ
 Без извършване на обекта
 Дата: 16.08.2020

Да се спазва изискването
 на Наредба № РА-02-1 от
 05.03.2020г. за мин сервитутна
 отстояние на ел. проводни
 над 35kV от проектен

КАМАРА НА ИНЖЕНЕРИ
 ПЪЛНА ПРОЕКТИ



ПИ № 10447.35.68
УПИ XIX
Собственик: ГАЛИН АНАСТАСОВ АНАСТАСОВ
КРИСТИЯН АНАСТАСОВ АНАСТАСОВ
НТП: За друг вид застрояване
Площ на сервитута 17 м²

ПИ № 10447.35.68
Уширение на улица/
Собственик: ГАЛИН АНАСТАСОВ АНАСТАСОВ
КРИСТИЯН АНАСТАСОВ АНАСТАСОВ
НТП: За друг вид застрояване
Площ на сервитута 62 м²



ОДОБРЕН СЪС ЗАПОВЕД

Кадастрална координатна система 2005

ЛЕГЕНДА

- 20kV Кабелна линия СрН
- Сервитутна линия
- Съединителна муфа

ПРОЕКТ ЗА ПУП – ЧИ НА ПР ПЛАН-СХЕМА
за елементите на техническата инфраструктура в урбанизирана територия



ПЕТРА 2004 ЕООД

гр. Велико Търново; ул. "Мармарлийска" №41, ет. 4
тел./факс 062/600 143; тел.; е-mail: mtr@abv.bg
Сертификат ISO 9001:2015

Обект: **Външно ел. захранване на Двухамилна жилищна сграда с допълващо застрояване - барбекю и басейн, ПИ 10447.35.68, м. „Картала”, гр. В. Търново**

Част: **План - схема за електрификация към ПУП**

Фаза: **Окончателен проект**

Чертеж : **План - схема**

Проектант: **инж. Ст. Станев**

Чертеж №:

1-2

Лист 420x594:

1/1

Мащаб:

1:1000

Дата:

2020 г.

	КАМАРА НА ИНЖЕНЕРИТЕ В ИНВЕСТИЦИОННОТО ПРОЕКТИРАНЕ
	ПЪЛНА ПРОЕКТАНТСКА ПРАВОСПОСОБНОСТ
Секция:	Регистрационен № 07543
инж. СТАНИО ХРИСТОВ СТАНЕВ	
Части на проекта: по одобрение за ПУП	Подпис:
	ВАЖИ С ВАЛИДНО УДОСТОВЕРЕНИЕ ЗА ПУП ЗА ТЕКУЩАТА ГОДИНА

Възложител: **Галин Анастасов Анастасов**
Кристиян Анастасов Анастасов



ако искате да се свържете с нас за мн. сорицианти и на ел. проводя и от проект на - 1 м.

Дата: 06.08.2010
Докладчик: Кр. Криворез
05.03.2020г.
Страна: България
№ 35 KW

Пл. № 10447/35.64
Лица с ОТ, ОТ №№ 2485-1-2
Собственик: ОБЩИНА ВЕЛИКО ТРПОВО
НТИ: За селскостопански, горски, ведомствен път
Ведомствен път
Площ на севинта 92 м²

Пл. № 10447/35.66
Лица с ОТ, ОТ №№ 1-2-3-4-5-6-7-8
Собственик: ОБЩИНА ВЕЛИКО ТРПОВО
НТИ: За селскостопански, горски, ведомствен път
Площ на севинта 1300 м²

намалена севинтна зона
съгласно чл. 7, ал. 2 от Наредба 16
за севинтите на енергийните обекти

