ФИНАЛЕН ДОКЛАД – ОТЧЕТ
ЗА ИЗПЪЛНЕНИЕТО НА ИНТЕГРИРАН ПЛАН ЗА ГРАДСКО ВЪЗСТАНОВЯВАНЕ И РАЗВИТИЕ (ИПГВР) 2014-2020г. НА ОБЩИНА ВЕЛИКО ТЪРНОВО

09 февруари 2021 г.
гр. Велико Търново

- Финалният доклад – отчет за изпълнението на Интегрирания план за градско възстановяване и развитие (ИПГВР) на град Велико Търново за периода 2014-2020г. е изготвен в изпълнение на т.5.2. от Методическите насоки за разработване и прилагане на Интегрирани планове за градско възстановяване и развитие, публикувани на 14.03.2019 г., одобрени със Заповед №РД-02-36-340 на министъра на регионалното развитие и благоустройството.

Представяне за информация

- Финалният доклад-отчет се одобрява от Кмета на Община Велико Търново.
- Организира се публично събитие за представянето му.
- Представя се за информация пред Великотърновския общински съвет.
- Публикува доклада на официалната интернет – страница на общината.
- В срок до 31.03.2021 г. кметът на общината представя с официално придружително писмо финалния доклад – отчет за изпълнението на ИПГВР за информация в УО на ОПРР. УО на ОПРР има право да използва информацията от доклада за нуждите на анализи, оценки, отчети и одити, извършвани във връзка с подкрепата на подхода за интегрирано развитие.

КРАТКО ПРЕДСТАВЯНЕ НА ИПГВР НА ГРАД ВЕЛИКО ТЪРНОВО 2014-2020 г.

- Интегрираният план за градско възстановяване и развитие, съгл. Допълнителните разпоредби на Закона за регионалното развитие е „стратегия, с която се определят интегрирани действия за справяне с икономическите, екологичните, климатичните, демографските и социалните проблеми в градските райони, като се отчита необходимостта от насърчаване на нови връзки между градските и селските райони, разработена за прилагането на оперативните програми, финансиращи проекти в градовете“.
- Според чл.13а на ЗРР, Интегрираният план „осигурява пространствена, времева и фактическа координация и интеграция на различни политики и планови ресурси за постигане на дефинираните цели за трайно подобряване на икономическото, социалното и екологичното състояние на дадена градска територия“.

ЗОНИ ЗА ВЪЗДЕЙСТВИЕ В ИПГВР НА ГРАД ВЕЛИКО ТЪРНОВО

ВИЗИЯ НА ИПГВР

Град Велико Търново – привлекателен за хората, интелигентен европейски град, водещ образователен, промишлен, туристически и културен център, с конкурентна икономика, високо качество на живот и съхранена автентична градска среда.

СТРАТЕГИЧЕСКА ЦЕЛ

Съхраняване автентичния облик и превръщане на Велико Търново в интелигентен град - център на икономически разцвет, туризъм и научно-изследователска и развойна дейност.

ОБВЪРЗАНОСТ МЕЖДУ ГЛАВНА СТРАТЕТИЧЕСКА ЦЕЛ И СПЕЦИФИЧНИ ЦЕЛИ

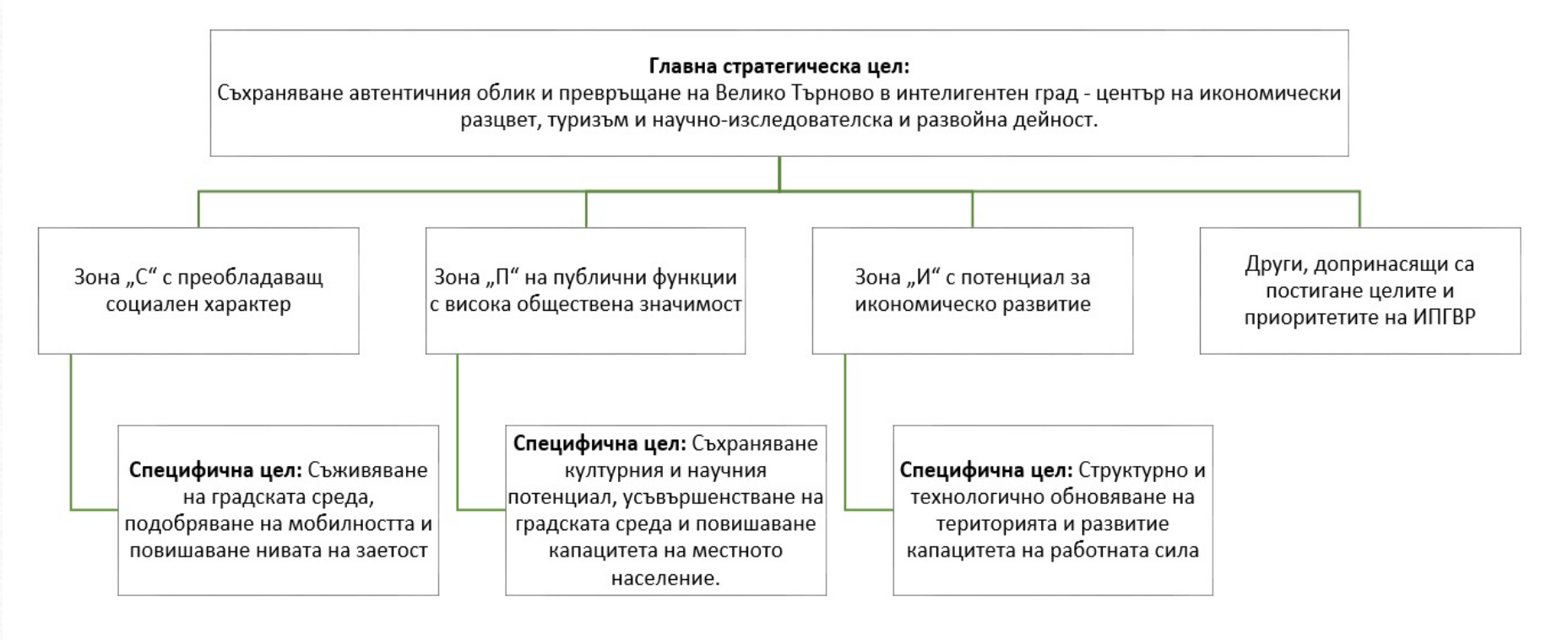

ПРЕГЛЕД НА ПОСТИГНАТИЯ НАПРЕДЪК НА ИПГВР

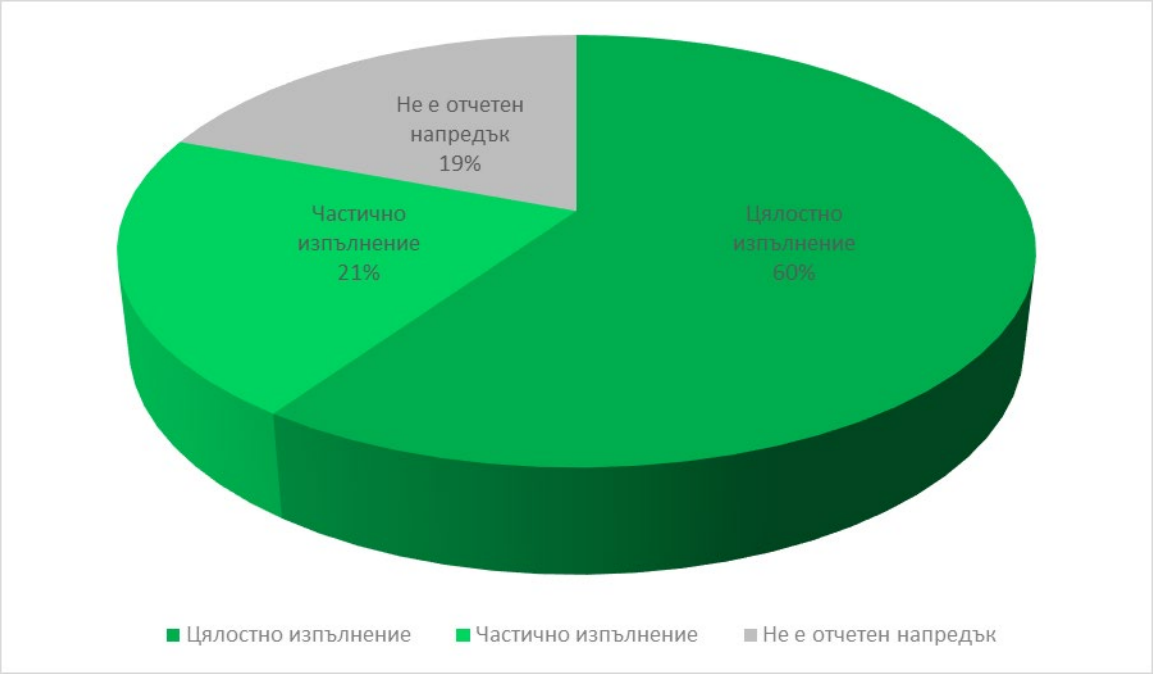

Съотношение по показател „физически напредък на проектите“, включени в ИПГВР на гр. Велико Търново

В периода 2014-2020 г. 65 проекта (60%) се отчитат като цялостно изпълнени, частично изпълнени са 23 проекта (21%). Не е отчетен напредък по изпълнението на 21 проекта (19%), като причините са анализирани и представени за всеки един проект.

ФИНАНСОВО ИЗПЪЛНЕНИЕ НА ИПГВР ПО ЗОНИ ЗА ВЪЗДЕЙСТВИЕ

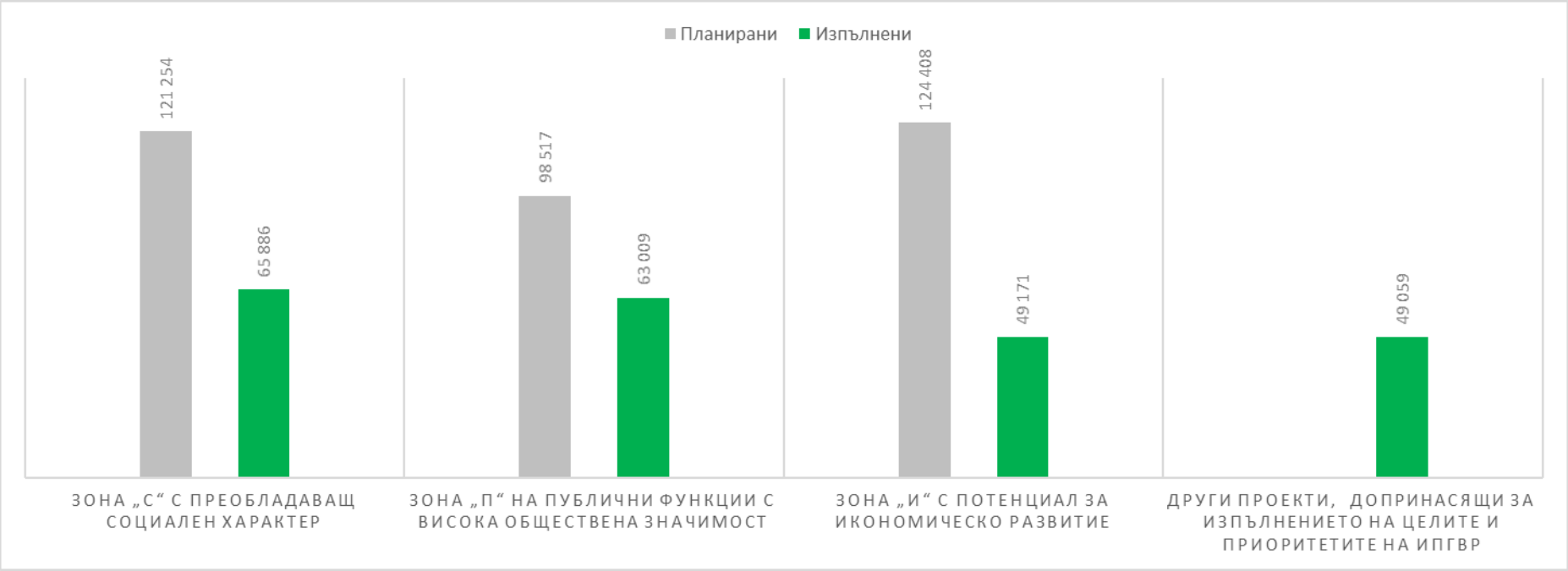

ФИНАНСОВО ИЗПЪЛНЕНИЕ НА ИПГВР



65,9% е финансовото изпълнение на ИПГВР от общата стойност на планираните инвестиции

РАЗПРЕДЕЛЕНИЕ НА ФИНАНСОВИТЕ РЕСУРСИ ПО ИЗТОЧНИЦИ

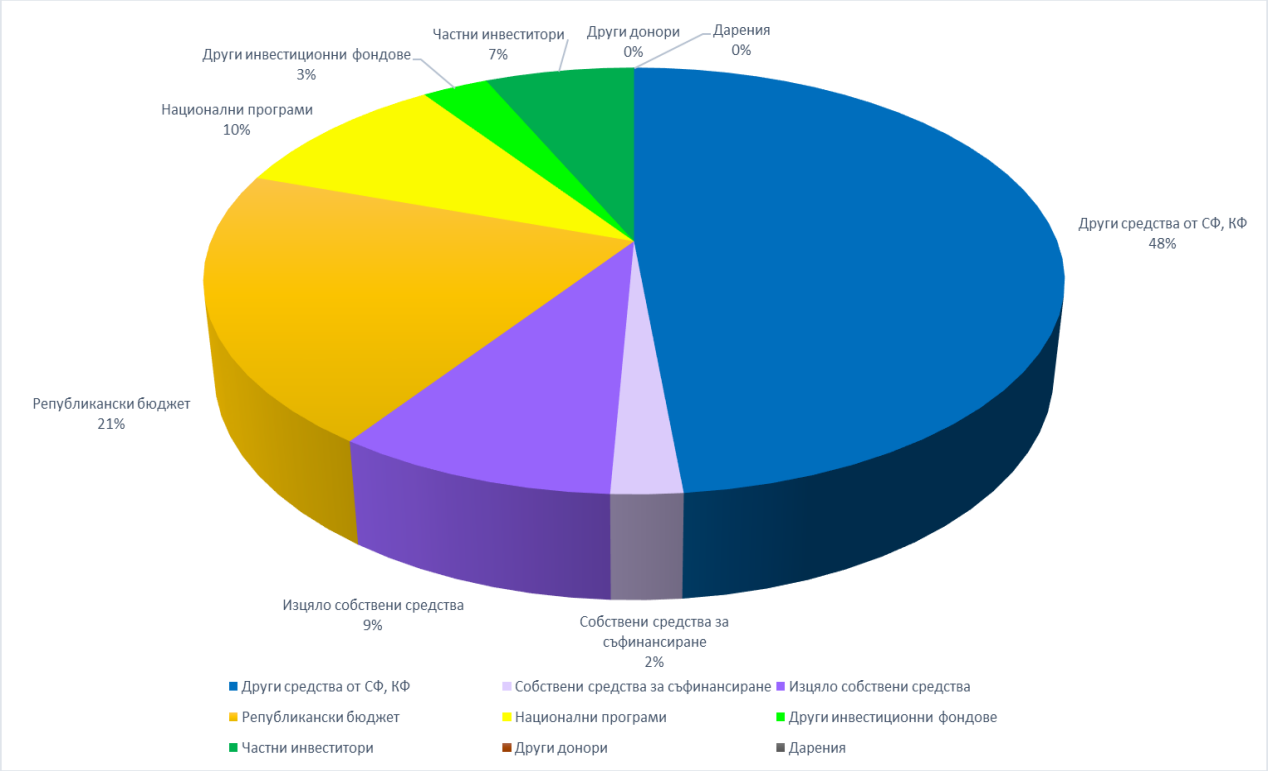

РАЗПРЕДЕЛЕНИЕ НА ФИНАНСОВИТЕ РЕСУРСИ ПО ИЗТОЧНИЦИ И ЗОНИ

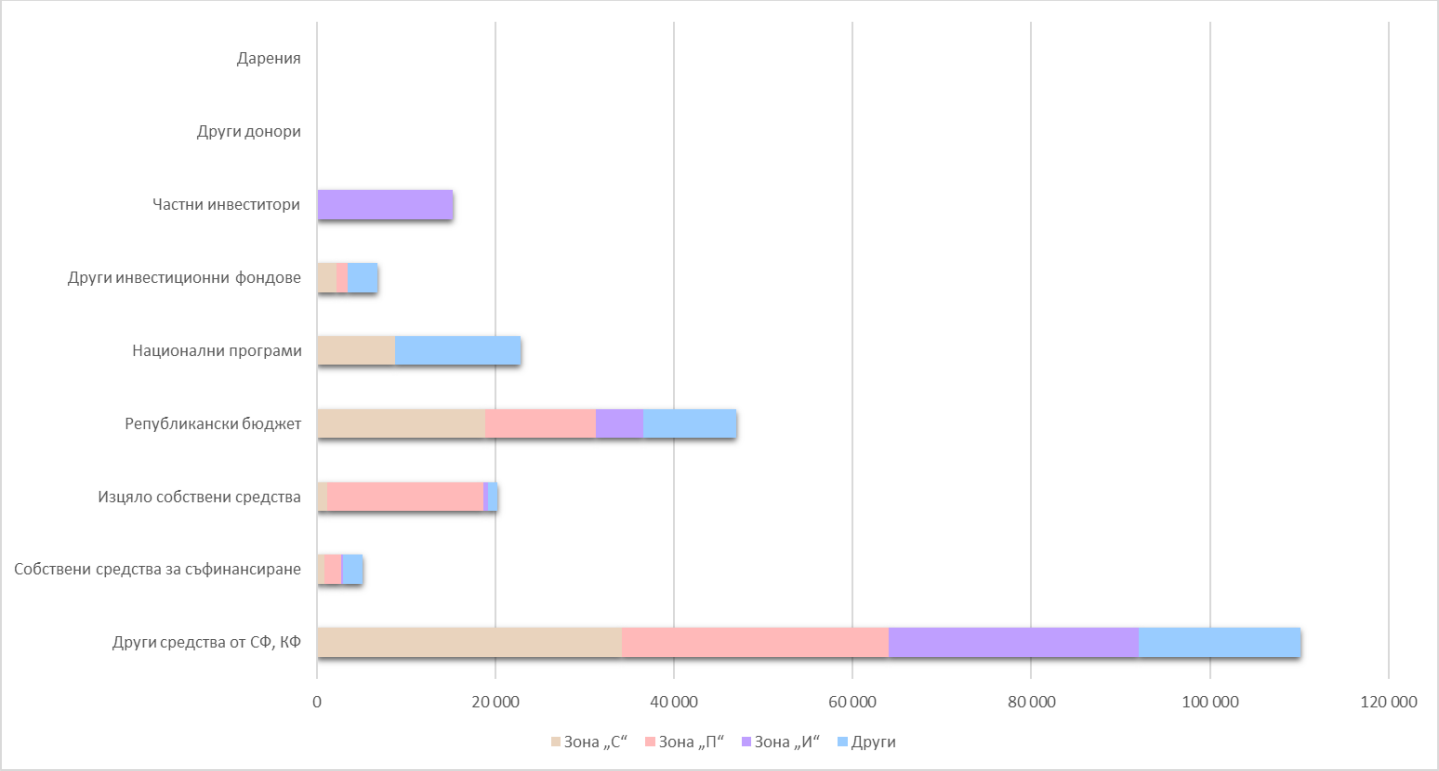

РАЗПРЕДЕЛЕНИЕ НА ФИНАНСОВИТЕ РЕСУРСИ ПО ИЗТОЧНИЦИ И ЗОНИ

- Най-голям дял от 48% са средствата от структурните и кохезионни фондове на ЕС в размер на 110 милиона лева, получени както от общинската администрация, така и от частния бизнес.
- Вторият по големина източник на финансиране е Републиканският бюджет – 21%. Осигурените от държавата близо 47 милиона лева са за национално съфинансиране на европейските проекти и за реализиране на инвестиционни проекти за качествено подобряване на техническата инфраструктура и изграждане на нова. С целеви субсидии от централния бюджет са реализирани проекти като: изграждане на нова детска градина в зона „В“ - ДГ „Шарения замък“, изграждане на нови улици, ремонти на обекти от образователната инфраструктура и др.
- От национални програми, предимно в сферата на инфраструктурата, социалната политика и образованието, е осигурен финансов ресурс от над 23 милиона лева, които формират 10% от средствата за проекти, включени в ИПГВР.

ЗОНА ЗА ВЪЗДЕСТВИЕ „С“ С ПРЕОБЛАДАВАЩ СОЦИАЛЕН ХАРАКТЕР

Териториален обхват: ж.к. „Бузлуджа“, ж.к.„Зона В“, ж.к. „Чолаковци“

Площ: 1337 дка, 10% от територията на град Велико Търново

Население: 21 170 души

Проекти в зона „С“: 33 бр.

Граници: Границата на зоната върви по: ул. „Борис Богданов“, ул. „Бузлуджа“, ул. „Георги Измирлиев“, ул. „Димитър Благоев“, осова точка 8154, 8159, 8148, 8166, ул. „Стоян Коледаров“, осова точка 8503, регулационната граница на населеното място до осова точка 1942, осова точка 19 в кв. „Чолаковци“, регулационната граница на кв.„Чолаковци“ в посока изток, осова точка 82, ул. „Рада Войвода“ в посока запад, ул. „Сан Стефано“ в посока север, осова точка 94, осова точка 8445 (ж.к. „Бузлуджа“), регулационната граница на населеното място в посока север до ул. „Борис Богданов“.

ПРЕГЛЕД НА ПОСТИГНАТИЯ НАПРЕДЪК В ЗОНА „С“

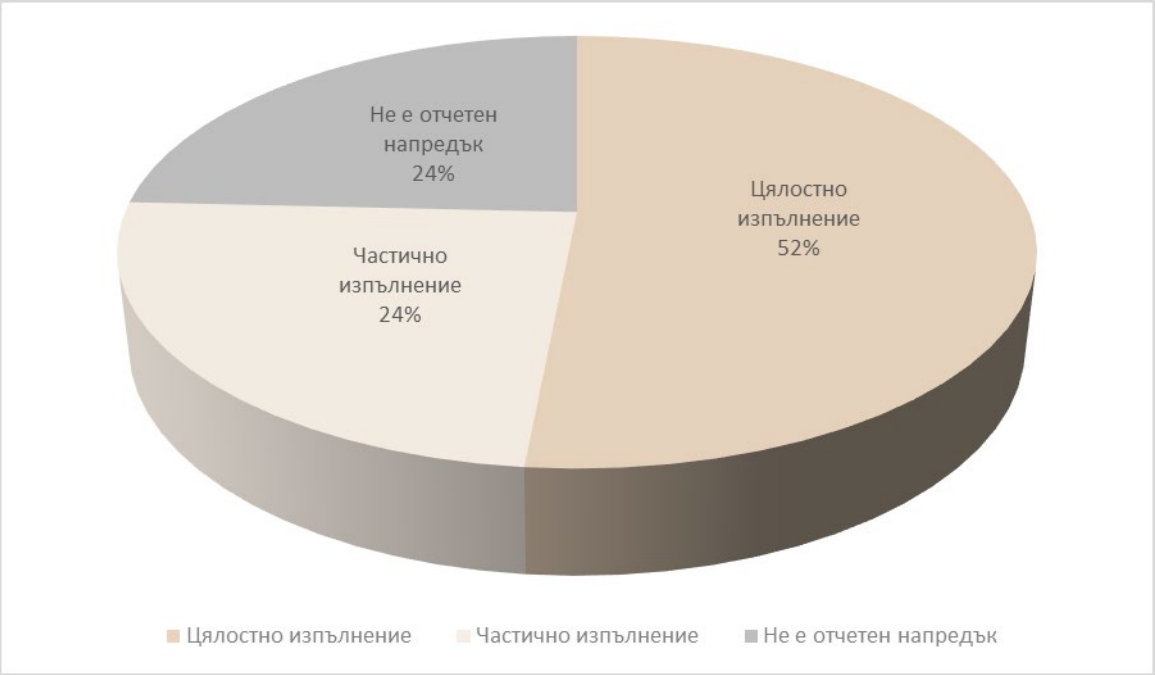

Съотношение по показател „физически напредък на проектите“

В периода 2014-2020 г. 52% (17 броя) от проектите са изпълнени, частично са изпълнени 24% (8 броя) и при 24% (8 броя) не се отчитат стартирали дейности.

ФИЗИЧЕСКИ НАПРЕДЪК НА ИЗПЪЛНЕНИЕ НА ПРОЕКТИТЕ В ЗОНА ЗА ВЪЗДЕЙСТВИЕ „С“

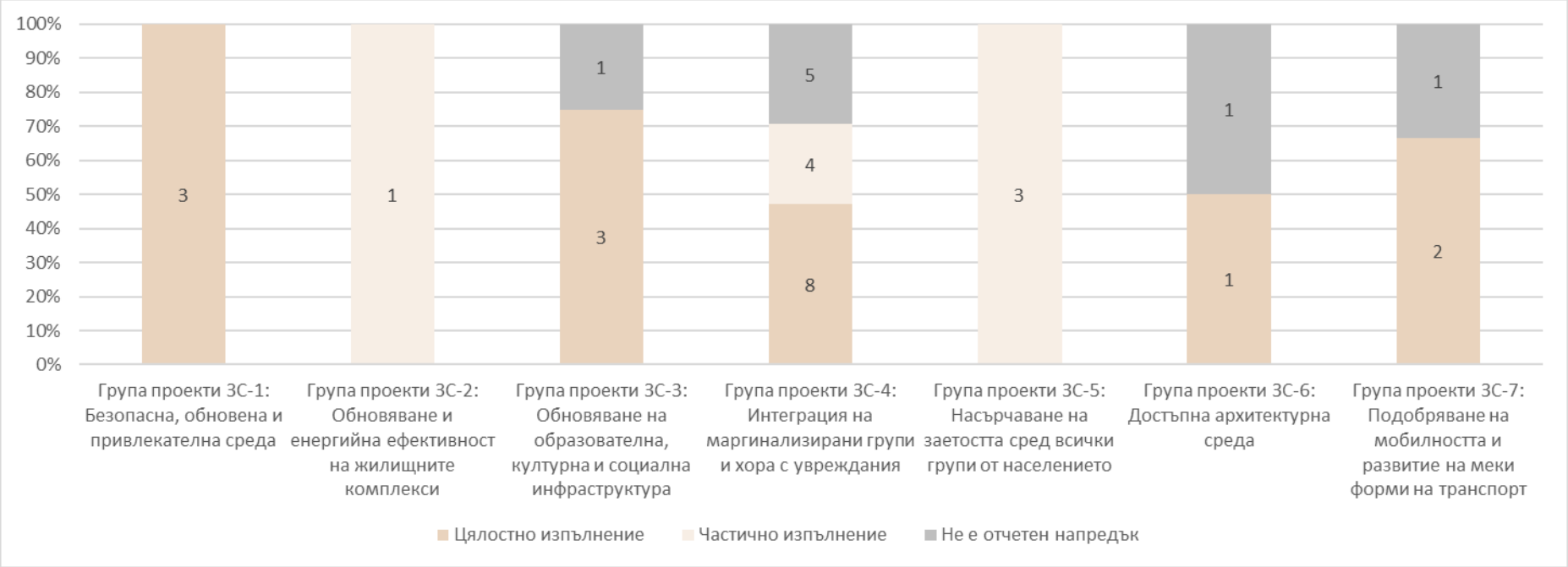

ФИНАНСОВО ИЗПЪЛНЕНИЕ НА ЗОНА ЗА ВЪЗДЕЙСТВИЕ „С“ (в хил.лв.)

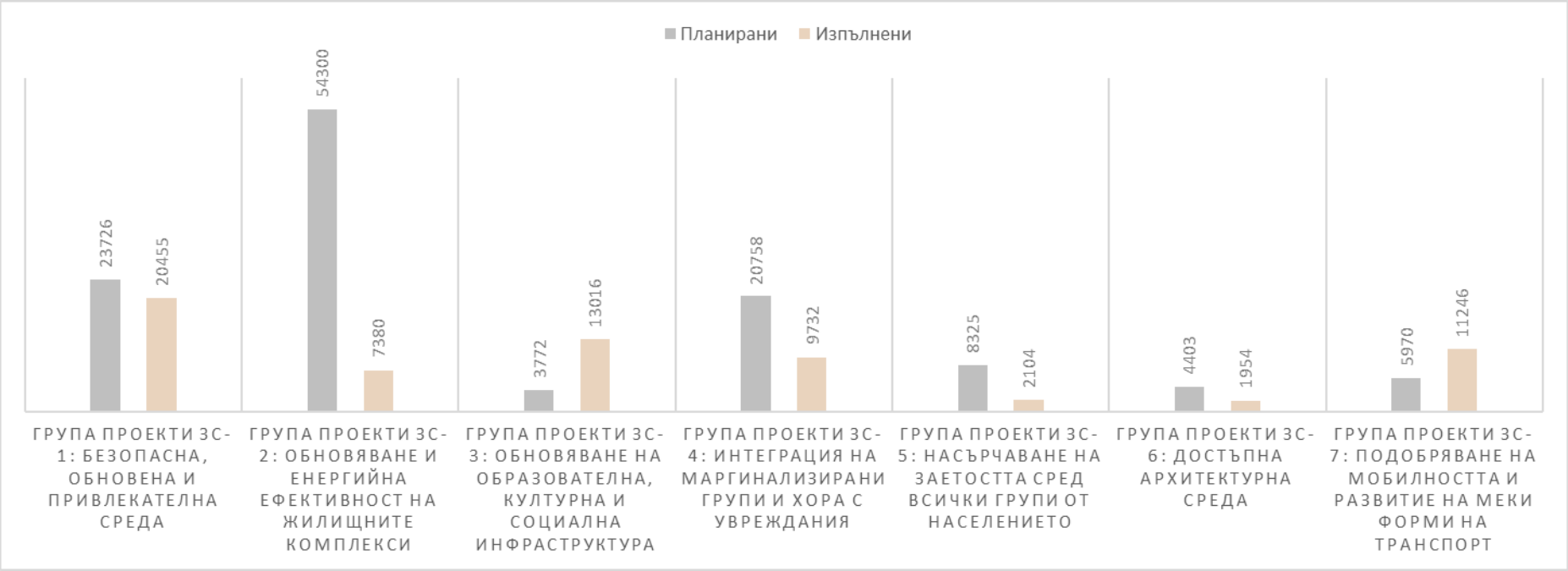

ФИНАНСОВО ИЗПЪЛНЕНИЕ НА ЗОНА ЗА ВЪЗДЕЙСТВИЕ „С“ (в хил.лв.)

54,34% от общата стойност на планираните инвестиции

ЗОНА ЗА ВЪЗДЕЙСТВИЕ „П“ НА ПУБЛИЧНИ ФУНКЦИИ С ВИСОКА ОБЩЕСТВЕНА ЗНАЧИМОСТ

Териториален обхват: Старата градска част, кв. „Варуша“ и хълмът Царевец

Площ: 1270 дка, 9.5 % от територията на град Велико Търново

Население: 4 652 души

Проекти в зона „П“: 36 бр.

Граници: Границата върви по северната регулационна граница на населеното място, по коритото на р. Янтра, мостът свързващ осови точки 1522 и 1521, ул. „Климент Охридски“ (около хълма Царевец), осова точка 8541, 8540, 8525, 8524, 8523, 8522, 8521, 8543, ул.„Крайбрежна“, осова точка 1312, коритото на р. Янтра, осова точка 3545 (път Е -85), ул. „Христо Ботев“, осова точка 1672, 1671, 179, 180, 182, ул. „Есперанто“, ул. „Константин Кисимов“, осова точка 173, 142, ул. „Руен“, осова точка 838, 456, регулационна граница на населеното място.

ПРЕГЛЕД НА ПОСТИГНАТИЯ НАПРЕДЪК В ЗОНА „П“

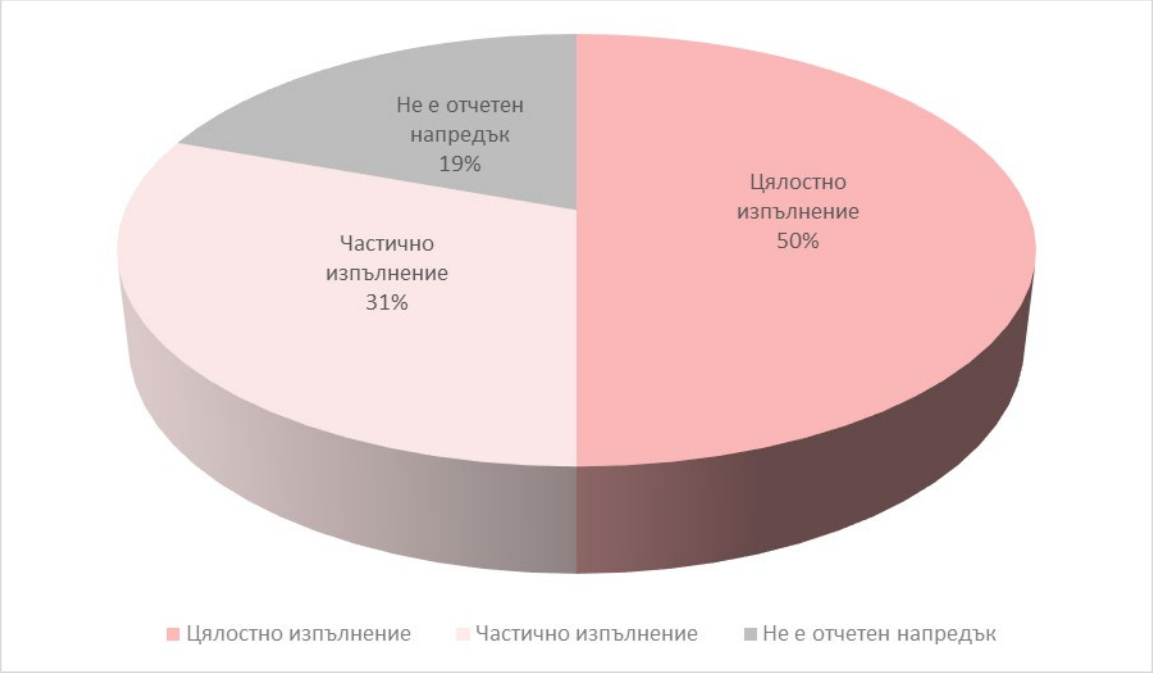

Съотношение по показател „физически напредък на проектите“

В периода 2014-2020 г. 50% (18 броя) от проектите са изпълнени напълно, частично са изпълнени 31% (11 броя) и при 19% (7 броя) не се отчитат стартирали дейности.

ФИЗИЧЕСКИ НАПРЕДЪК НА ИЗПЪЛНЕНИЕ НА ПРОЕКТИТЕ В ЗОНА ЗА ВЪЗДЕЙСТВИЕ „П“

ФИНАНСОВО ИЗПЪЛНЕНИЕ НА ЗОНА ЗА ВЪЗДЕЙСТВИЕ „П“ (в хил.лв.)

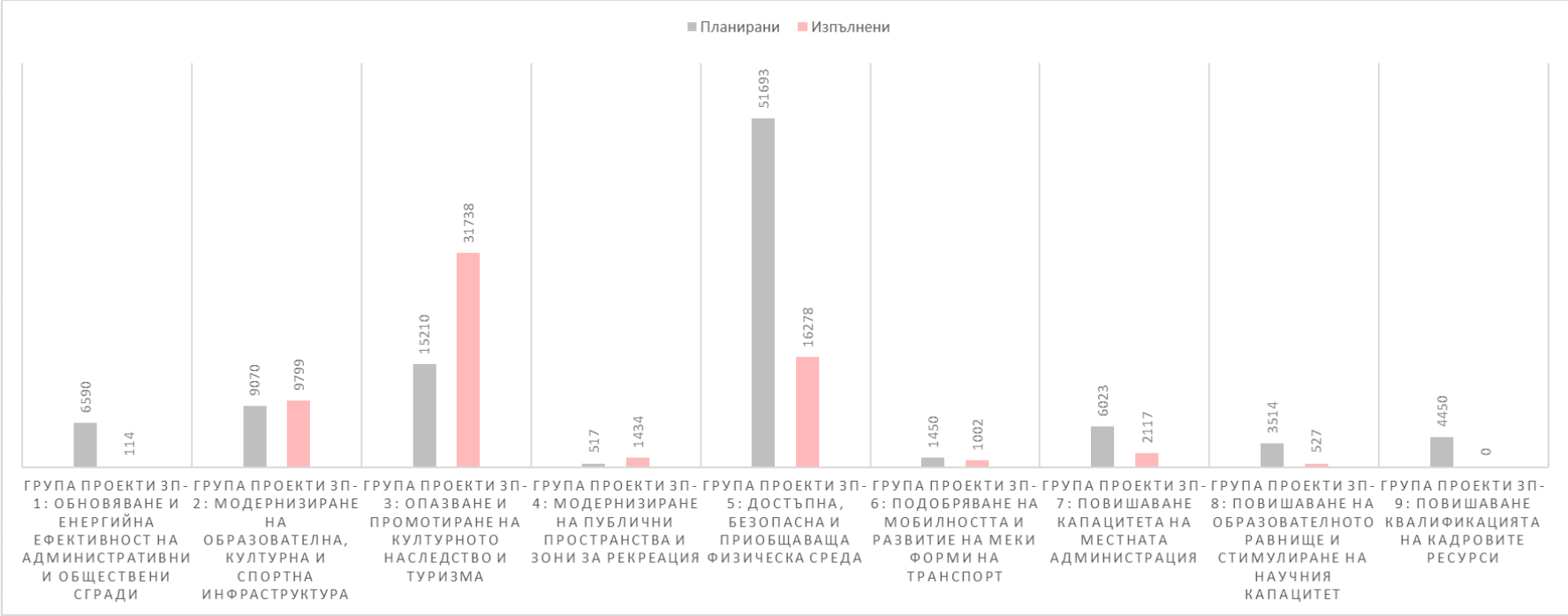

ФИНАНСОВО ИЗПЪЛНЕНИЕ НА ЗОНА ЗА ВЪЗДЕЙСТВИЕ „П“ (в хил.лв.)

63,96% от общата стойност на планираните инвестиции

ЗОНА ЗА ВЪЗДЕЙСТВИЕ „И“ С ПОТЕНЦИАЛ ЗА ИКОНОМИЧЕСКО РАЗВИТИЕ

Териториален обхват: Западната промишлена зона, обслужващата зона северно от кв. „Бузлуджа“ и промишлената зона южно от ул. „Магистрална“

Площ: 1795 дка, 13.4% от територията на град Велико Търново

Проекти в зона „И“: 20 бр.

Граници: Границата върви по северната регулационната граница на населеното място, ул. „36-та“, бул. „Никола Габровски“, ул. „Магистрална“, осова точка 3483, 3481, 3479, 160, регулационна граница на населеното място, осова точка 8503, ул. „Стоян Коледаров“, осова точка 8166, 8148, 8159, 8154 ул. „Димитър Благоев“, ул. „Георги Измирлиев“, ул. „Борис Богданов“, регулационна граница на населеното място

ПРЕГЛЕД НА ПОСТИГНАТИЯ НАПРЕДЪК В ЗОНА „И“

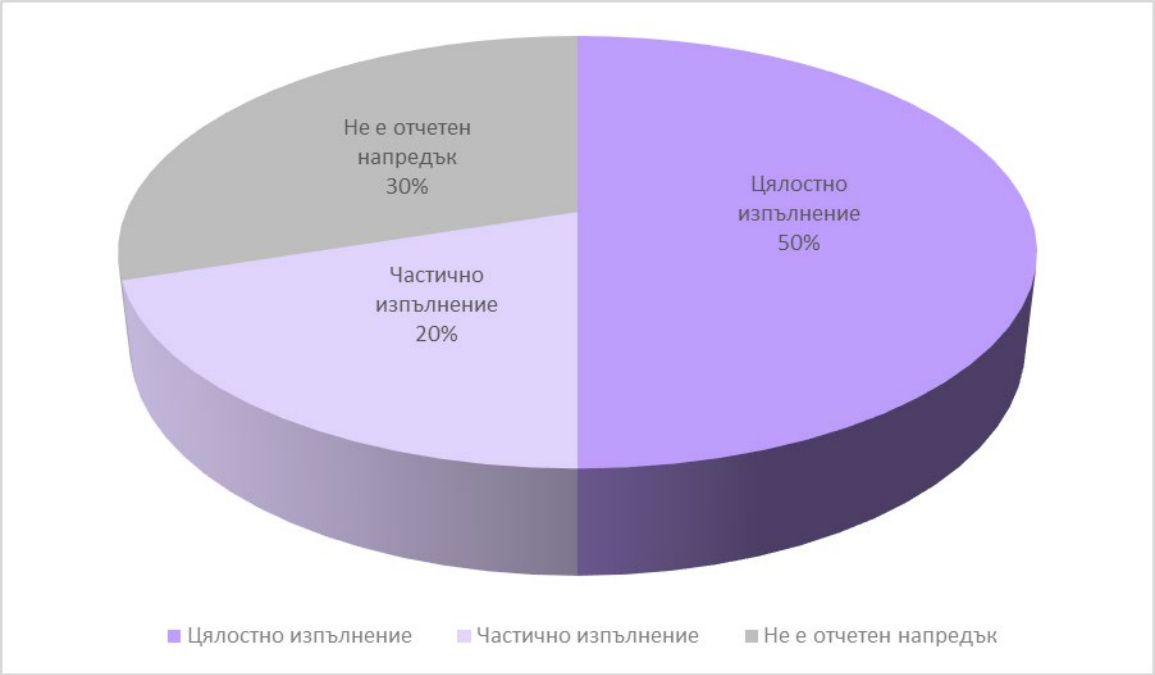

Съотношение по показател „физически напредък на проектите“

В периода 2014-2020 г. 50% (10 броя) от проектите са изпълнени, частично са изпълнени 20% (4 броя) от проектите и за 30% (6 броя) не се отчитат стартирали дейности.

ФИЗИЧЕСКИ НАПРЕДЪК НА ИЗПЪЛНЕНИЕ НА ПРОЕКТИТЕ В ЗОНА ЗА ВЪЗДЕЙСТВИЕ „И“

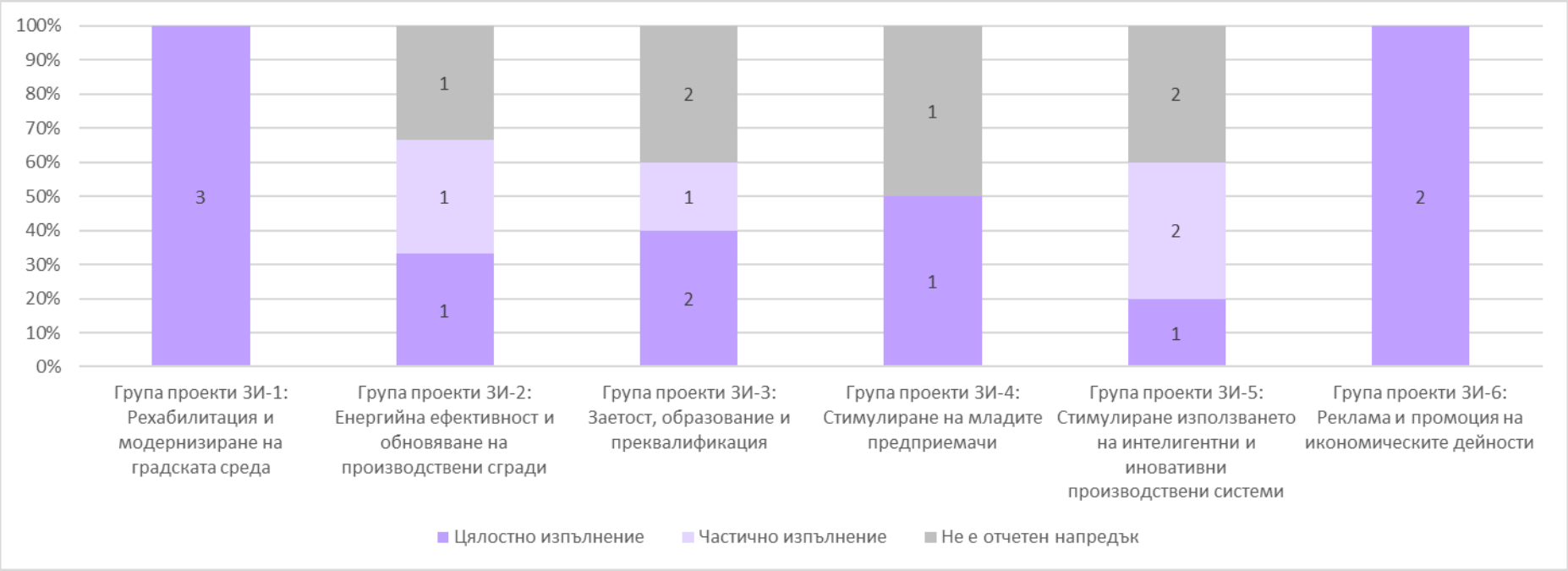

ФИНАНСОВО ИЗПЪЛНЕНИЕ НА ЗОНА ЗА ВЪЗДЕЙСТВИЕ „И“ (в хил.лв.)

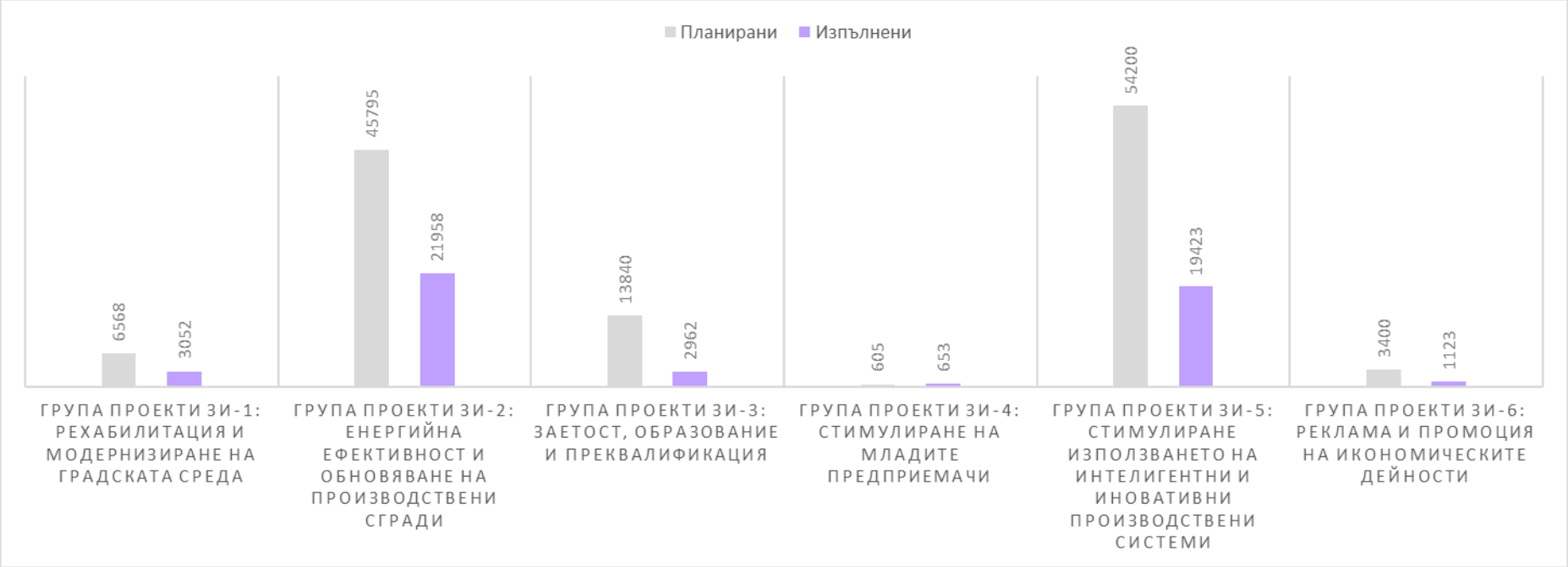

ФИНАНСОВО ИЗПЪЛНЕНИЕ НА ЗОНА ЗА ВЪЗДЕЙСТВИЕ „И“ (в хил.лв.)

39,52% от общата стойност на планираните инвестиции

ОЦЕНКА НА СТЕПЕНТА НА ПОСТИГАНЕ НА ЦЕЛИ И ПРИОРИТЕТИ

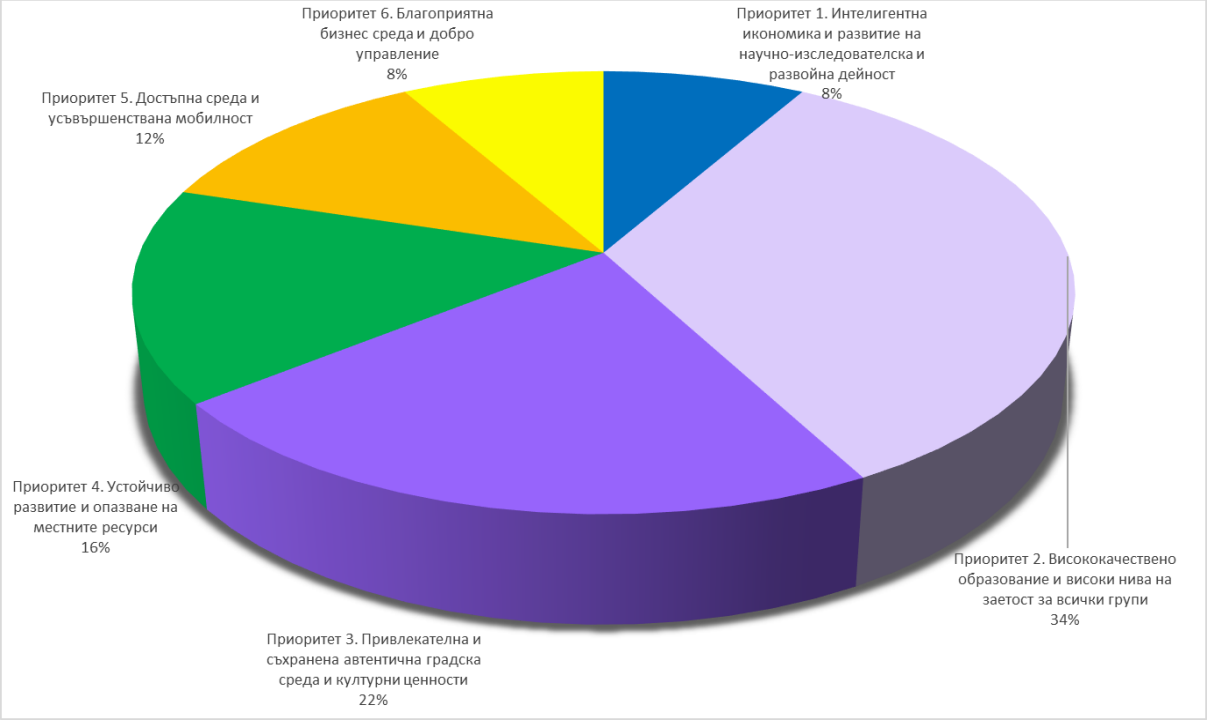

ФИНАНСОВОТО ИЗПЪЛНЕНИЕ НА ПРОЕКТИТЕ, ВКЛЮЧЕНИ В ИПГВР Е 66% ОТ ОБЩАТА СТОЙНОСТ НА ПЛАНИРАНИТЕ ИНВЕСТИЦИИ.

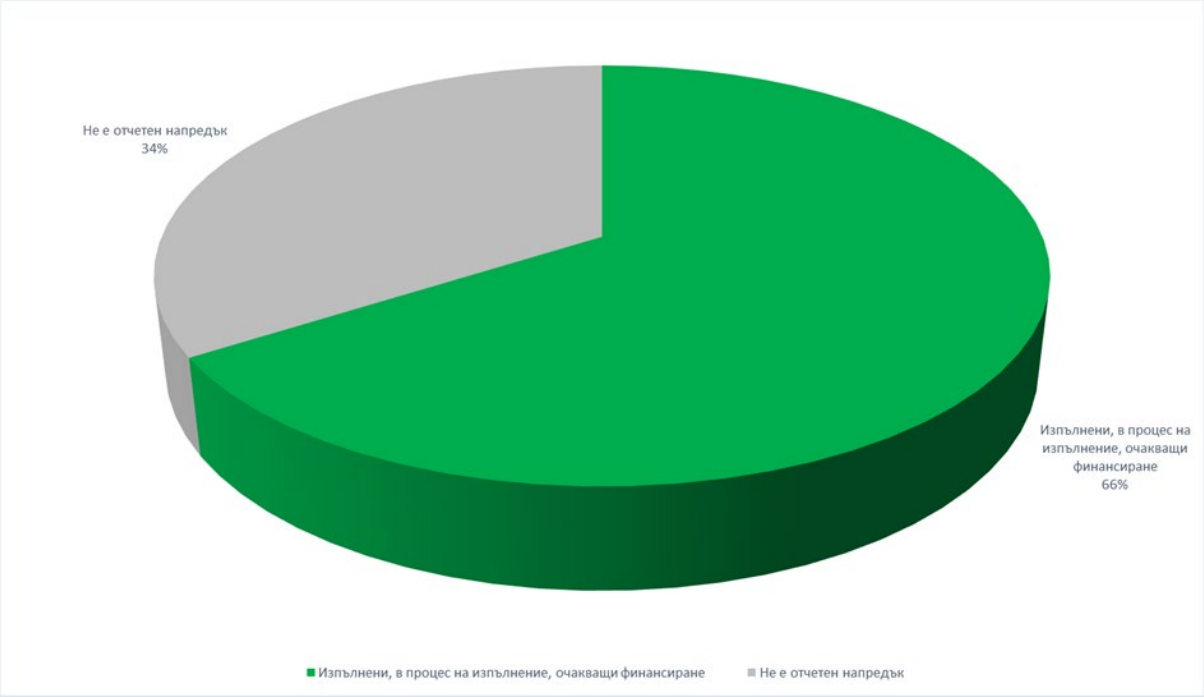

ФИНАНСОВО ИЗПЪЛНЕНИЕ НА ИПГВР ПО ПРИОРИТЕТИ

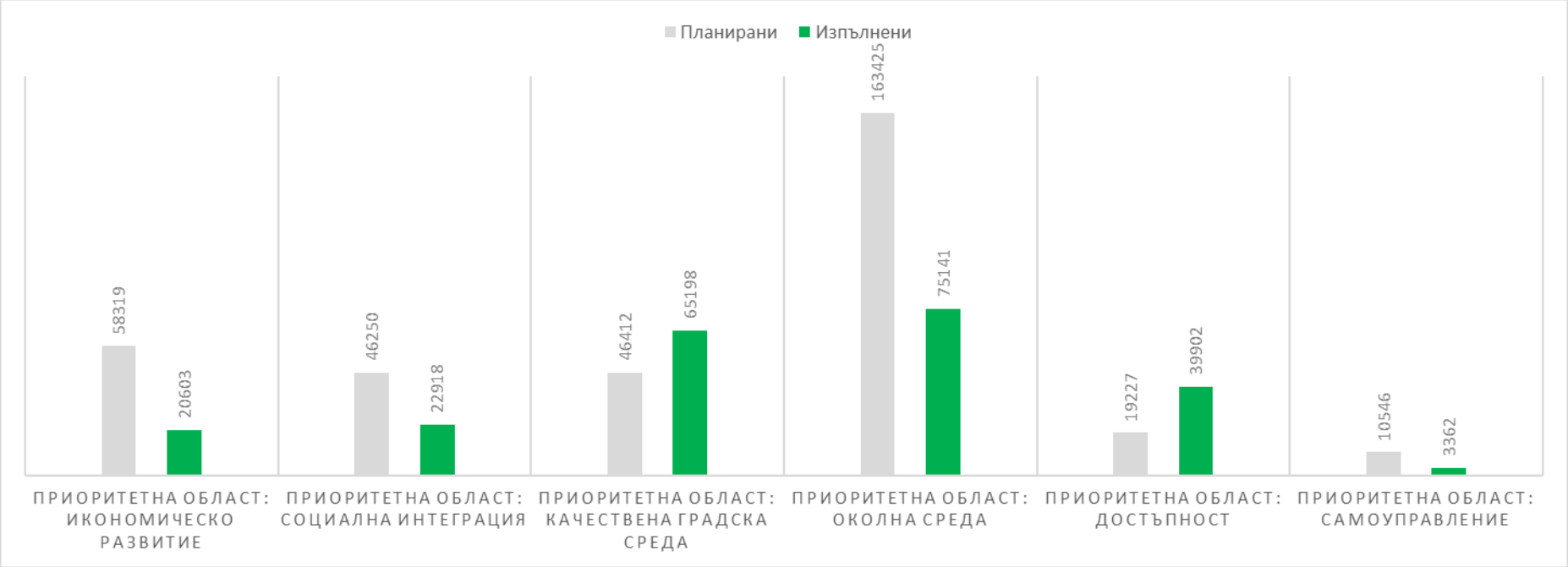

ФИНАНСОВО ИЗПЪЛНЕНИЕ НА ПРОЕКТИТЕ В ИПГВР ПО ПРИОРИТЕТИ

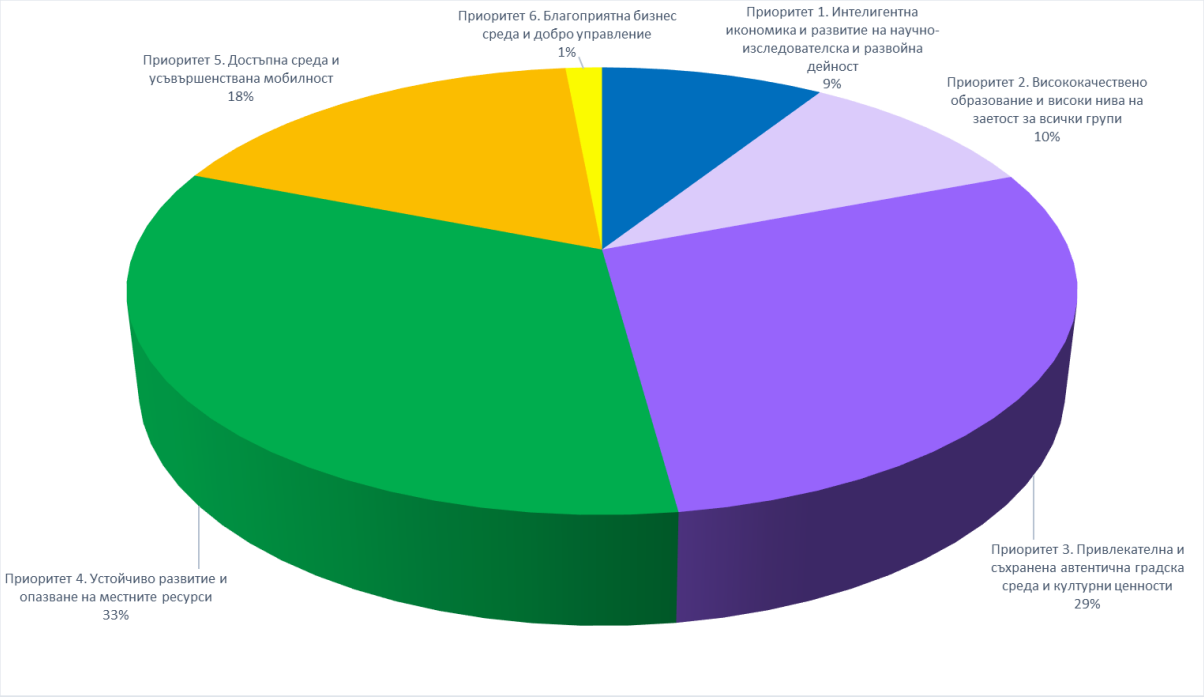

РАЗПРЕДЕЛЕНИЕ НА ФИНАНСОВИТЕ РЕСУРСИ ПО ИЗТОЧНИЦИ И ПРИОРИТЕТИ

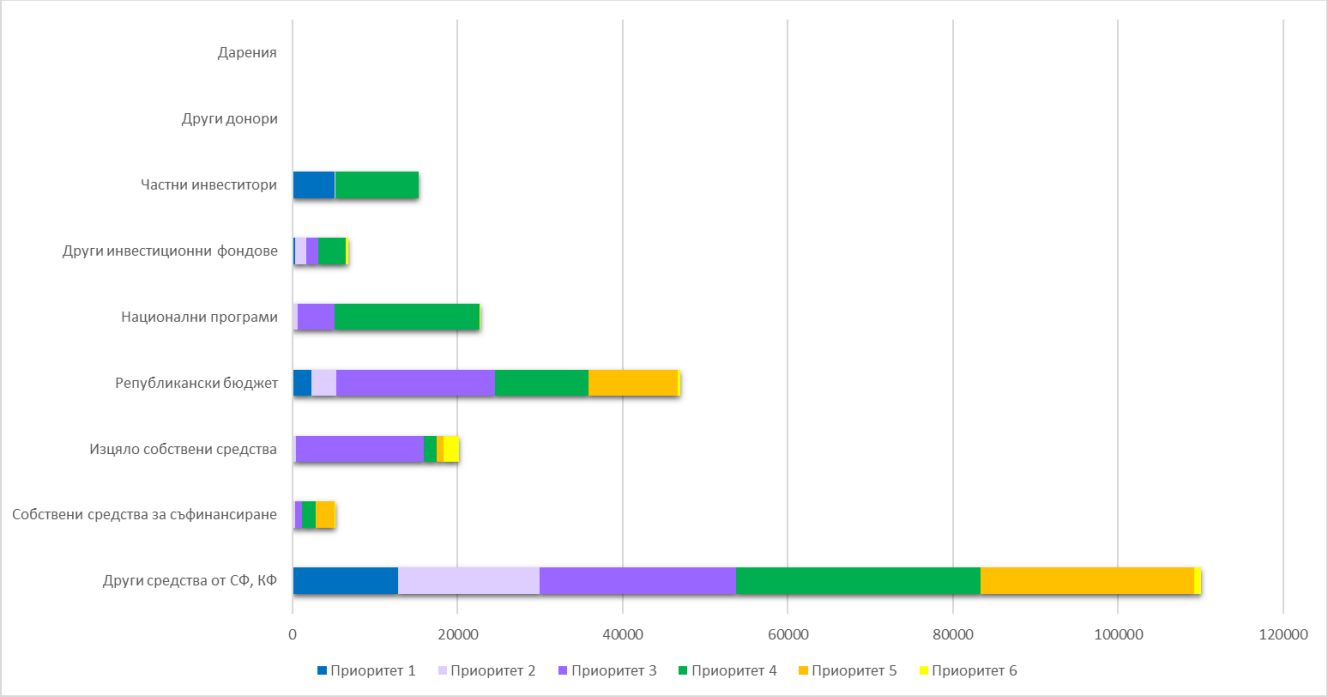

ИЗПЪЛНЕНИЕ НА ИНДИКАТОРИ

Области на интегрирано планиране	Индикатори		Мерна единица	Базова стойост 2013 г.	Целева стойност (2022)	Постигната стойност (2020)	Степен на изпълнение
	Категория индикатор	Индикатор					
Икономическо развитие	Индикатори за резултат	Инвестиции в научно-изследователска и развойна дейност	хил. лв.	0	2 754	8 625	313,18%
		Брой модернизирани производствени сгради	брой	0	20	15	75,00%
	Индикатори за въздействие	Ръст на приходите в местната икономика %	%	0	35	30	85,71%
		% от населението засегнат от подобрената икономическа база	%	0	35	30	85,71%
	Индикатори за използваните ресурси / синергичен ефект/	Брой работни места, създадени в подпомагани предприятия	брой	0	3 000	150	5%
		Брой посещения на подпомогнатата туристическа инфраструктура	брой	0	600 000	1 071 000	179%
		% на новоусвоените терени в реновирани производствени зони	%	0	28	10,00	36%
		Брой новоразкрити работни места в обновени производствени територии	брой	0	3 000	150	5%

ИЗПЪЛНЕНИЕ НА ИНДИКАТОРИ

Области на интегрирано планиране	Индикатори		Мерна единица	Базова стойост 2013 г.	Целева стойност (2022)	Постигната стойност (2020)	Степен на изпълнение
	Категория индикатор	Индикатор					
Социална интеграция	Индикатори за резултат	Капацитет на подпомаганите образователни услуги и грижи за деца		4 000	4 500	4 500	100,00%
		Брой новоизградени центъра за настаняване от семеен тип	брой	0	6	9	150,00%
	Индикатори за въздействие	Брой пътувания чрез използване на подпомагани услуги на градския транспорт	брой	0	4 000 000	3 147 683	78,69%
		Брой хора преминали професионално обучение (вкл. квалификация и преквалификация)	брой	0	5 940	6 120	103,03%
	Индикатори за използваните ресурси /синергичен ефект/	Брой публични обекти с улеснен достъп за лица с увреждания	брой	0	41	58	141,46%
		% успешно интегрирани хора ползващи обновена образователна инфраструктура	%	0	4 500	10 514	233,64%

ИЗПЪЛНЕНИЕ НА ИНДИКАТОРИ

Области на интегрирано планиране	Индикатори		Мерна единица	Базова стойност 2013 г.	Целева стойност (2022)	Постигната стойност (2020)	Степен на изпълнение
	Категория индикатор	Индикатор					
Качествена градска среда	Индикатори за резултат	Брой обновени публични пространства	брой	0	10	28	280,00%
		Брой обновени многофамилни жилищни сгради	брой	0	179	18	10,06%
	Индикатори за въздействие	Брой домакинства с подобрено енергийно потребление	брой	0	21 480	1 728	8,04%
	Индикатори за използваните ресурси /синергичен ефект/	Брой посещения на подпомаганите културни обекти	брой	0	600 000	1 071 000	178,50%

ИЗПЪЛНЕНИЕ НА ИНДИКАТОРИ

Области на интегрирано планиране	Индикатори		Мерна единица	Базова стойост 2013 г.	Целева стойност (2022)	Постигната стойност (2020)	Степен на изпълнение
	Категория индикатор	Индикатор					
Околна среда	Индикатори за резултат	Брой зелени площи с приложени мерки за устойчиво развитие	брой	0	2	15	750,00%
		Брой изпълнени проекти за подобряване на екологичните условия	брой	0	4	13	325,00%
	Индикатори за въздействие	Относителен дял на територията с подобрени екологични параметри /%/	%	0	60	63	105,00%
	Индикатори за използваните ресурси /синергичен ефект/	Брой предприятия с въведени екоиновации и повишена ресурсна ефективност	брой	0	20	38	190%

ИЗПЪЛНЕНИЕ НА ИНДИКАТОРИ

Области на интегрирано планиране	Индикатори		Мерна единица	Базова стойост 2013 г.	Целева стойност (2022)	Постигната стойност (2020)	Степен на изпълнение
	Категория индикатор	Индикатор					
Достъпност	Индикатори за резултат	% на подобрена достъпност	%	0	55	60	109%
		Км обновена улична мрежа	км	0	16	19	114%
	Индикатори за въздействие	Нарастване на частта от населението, облагодетелствано от подобрен транспортен достъп /%/	%	0	55	70	127%
		Нарастване броя на лицата с физически увреждания, ползващи МОПТ за ежедневни пътувания (%)	%	0	40	42	105%
		Нарастване на частта от населението, ползващо МОПТ за ежедневни пътувания (%)	%	0	30	32	107%
	Индикатори за използваните ресурси /синергичен ефект/	Брой публични пространства с улеснен достъп за лица с увреждания	брой	0	10	15	150%

ИЗПЪЛНЕНИЕ НА ИНДИКАТОРИ

Области на интегрирано планиране	Индикатори		Мерна единица	Базова стойост 2013 г.	Целева стойност (2022)	Постигната стойност (2020)	Степен на изпълнение
	Категория индикатор	Индикатор					
Самоуправление	Индикатори за резултат	Повишен инвестиционен интерес %	млн.лв.	0	75	140	187%
		Брой хора от местната администрация, преминали курсове за преквалификация и обучения	брой	0	600	706	118%
	Индикатори за въздействие	% от населението ползващ подобреното обслужване в местните административни структури	%	0	68	86	126%
	Индикатори за използваните ресурси /синергичен ефект/	Икономия на труд, оборудване и финанси в местните административни звена %	%	0	71	55	77%

ПРОБЛЕМНИ ОБЛАСТИ И ОГРАНИЧИТЕЛИ НА РАЗВИТИЕТО НА МЕСТНО НИВО

- Промени на фактически обстоятелства на обектите (функция на обектите);
- Обективна липса на условия за реализация на проектите (статут на имот; липса на подходящ терен);
- Липса на проектна готовност, вкл. необходимост от съгласуване на част от проектите с Националния институт за недвижимо културно наследство (НИНКН);
- Наличие на финансови ограничения (липса на финансиране; недостиг на общински средства; осигуряване на друго финансиране (частно финансиране);
- Включени проекти в ИПГВР за които инициативата трябва да бъде на собствениците и не е в компетенциите на администрацията.

Община Велико Търново
2021 година