

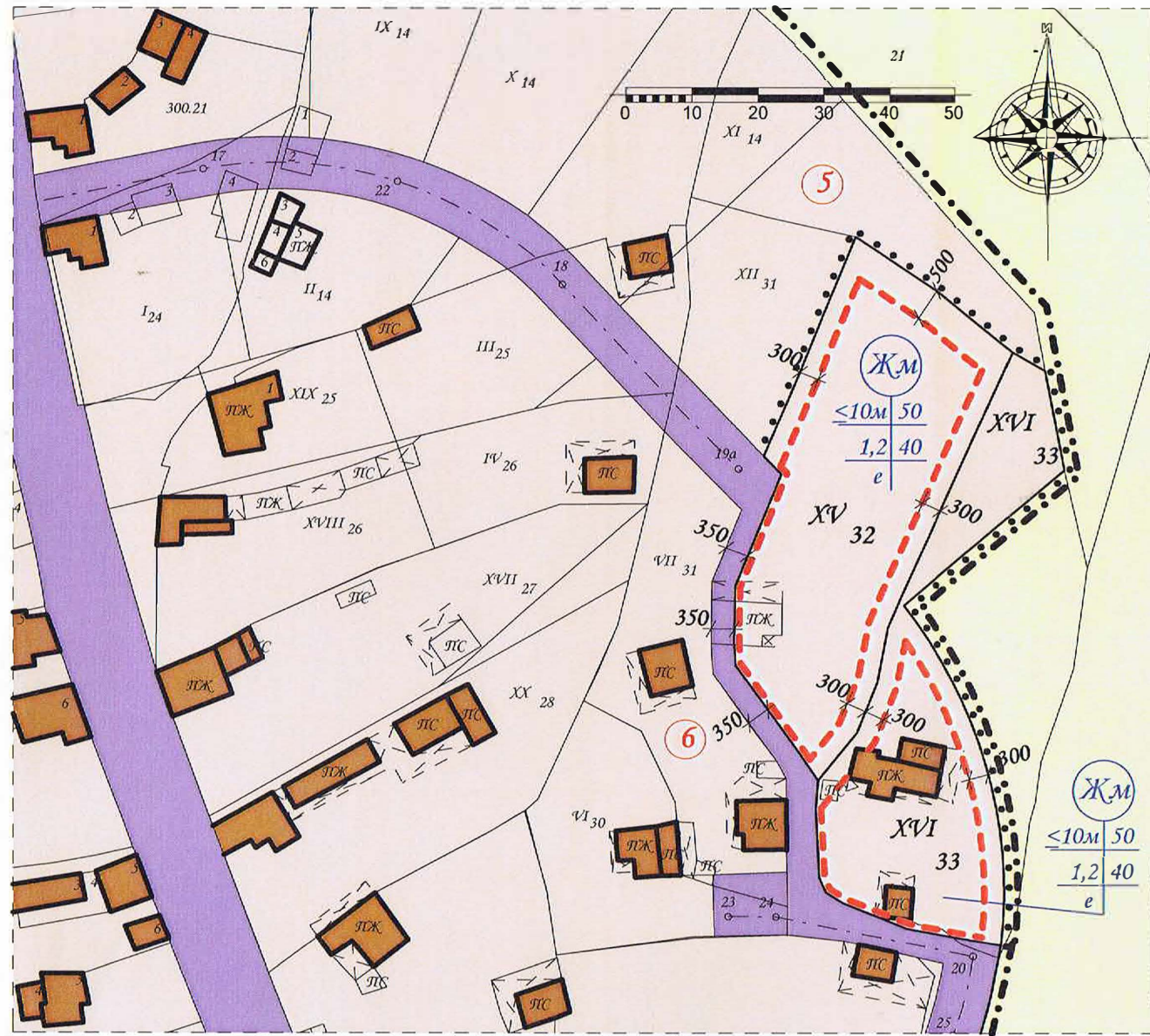


Община Велико Търново

ОБЯВЛЕНИЕ

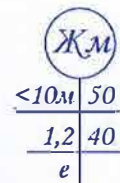
Община Велико Търново на основание чл.128, ал.2 от ЗУТ съобщава на заинтересованите лица, че е изработен проект за частично изменение на ПУП- план за регулация и план за застрояване в обхвата на УПИ XIII-32 и УПИ XIV-33 от кв.5, УПИ VIII-32 и УПИ XXII-33 от кв.6, и улица с о.т. 18-19-21-20 по ПУП на с.Миндя, общ.Велико Търново, с цел създаване на нов УПИ XV-32, кв.5 по ПУП на с.Миндя по имотните граници на ПИ №32 по плана на с.Миндя и нов УПИ XVI-33, кв.5 по имотните граници на ПИ №33 по плана на с.Миндя за частта от имота, която е в регулация, при което се заличава част от нереализирана улица между о.т. 18-19-21-20 и се създава нова обслужваща улица с ширина 3,50м за сметка на ПИ №32 и нова о.т.19а.

Проектът за частично изменение на ПУП е съобщен в „Държавен вестник“ бр.36 публикуван на 13.05.2022г., стр.130.



ЧМ на ПУП - план за застрояване за промяна улична регулация с О.П. 18-19-21-20 и обособяване на нови УПИХ XV-32 и УПИХ XVI-33 от кв.5, с. Миндя, Община Велико Търново, Област Велико Търново;
М 1:1000

номер на район	номер на урегулирания поземлен имот	устройствена зона	устройствен имот с установено предназначение	етажност (височина в м)			градоустройствени параметри			начин на застрояване			
				зиданост	максимална	възможна	плътност на застрояване	Кити	мин. озеленена площ	свободно	свързано в два съседни имота	свързано	забележки
5	XV-32 XVI-33	ЖМ	-	-	-	$\le 10\text{м}$	50 %	1,2	40%	*	-	-	-

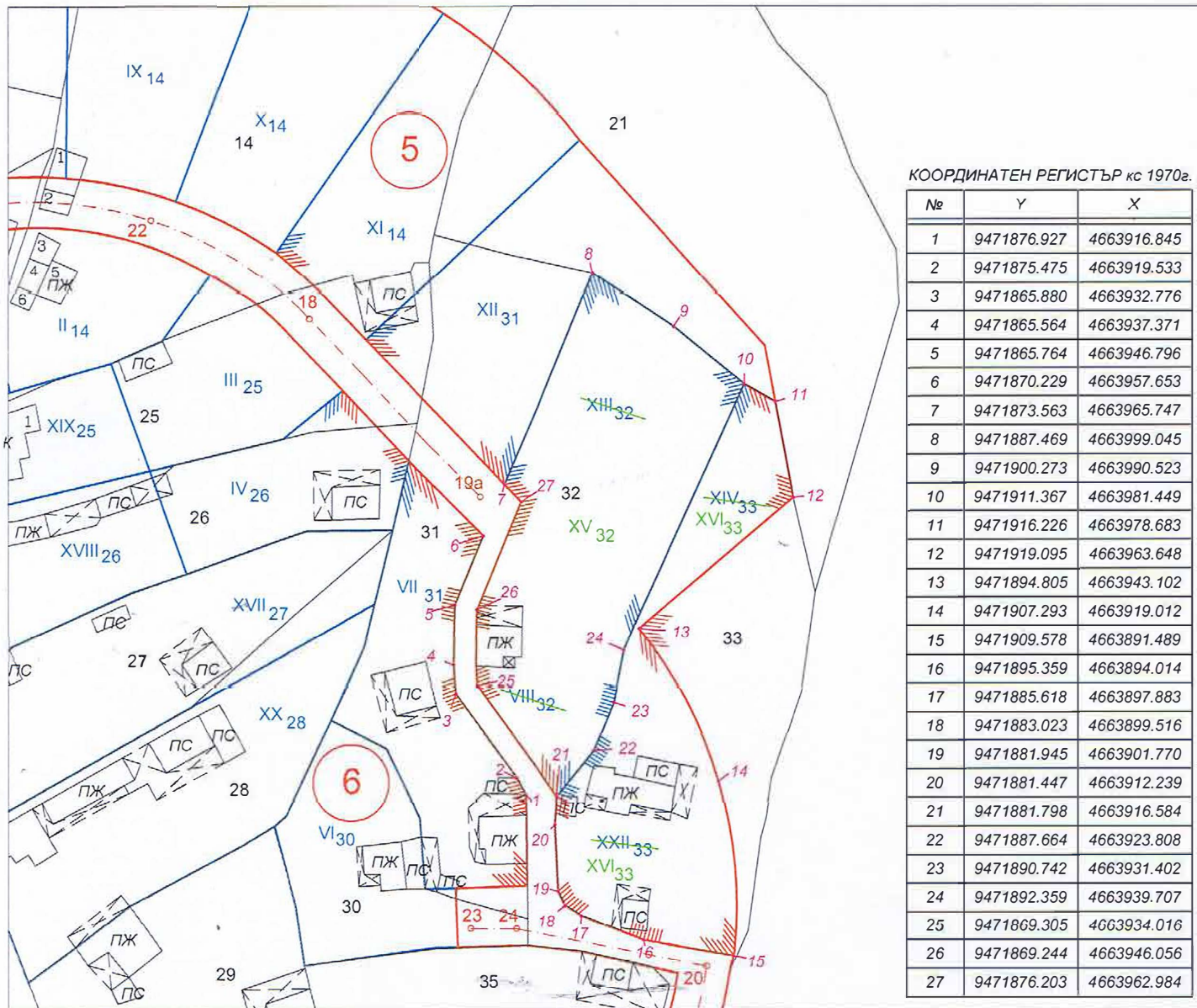


- улица
- жилищни сгради
- устройствена жилищна зона - ЖМ
- земеделски земи
- ограничителна линия на застрояване
- граница за промяна на режима на устройство
- граница на населено място



ВизАрхИТ - ЕООД			
гр. Велико Търново; пл. "Марно поле" 31; тел. 062 65 08 10; 0878 33 54 78			
Обект: ЧМ на ПУП - план за застрояване за промяна улична регулация с О.П. 18-19-21-20 и обособяване на нови УПИХ XV-32 и УПИХ XVI-33 от кв.5, с. Миндя, Община Велико Търново, Област Велико Търново; М 1:1000			
Възложител:	Стефан Николов Георгиев	дата:	04.2022г.
Възложител:	Розалина Николова Колева	дата:	04.2022г.
Проектант:	арх. Н. Георгиев	дата:	04.2022г.
Проектант:	арх. Ст. Георгиев	дата:	04.2022г.

ЧИ на ПУП - план за Регулация
 за промяна улична регулация с О.Т. 18-19-21-20
 и обособяване на нови УПИ XV-32 и УПИ XVI-33 от кв.5, с. Миндя
 Община Велико Търново, Област Велико Търново;
 (ТРАСИРОВЪЧЕН ПЛАН)



КООРДИНАТЕН РЕГИСТЪР кс 1970г.

№	Y	X
1	9471876.927	4663916.845
2	9471875.475	4663919.533
3	9471865.880	4663932.776
4	9471865.564	4663937.371
5	9471865.764	4663946.796
6	9471870.229	4663957.653
7	9471873.563	4663965.747
8	9471887.469	4663999.045
9	9471900.273	4663990.523
10	9471911.367	4663981.449
11	9471916.226	4663978.683
12	9471919.095	4663963.648
13	9471894.805	4663943.102
14	9471907.293	4663919.012
15	9471909.578	4663891.489
16	9471895.359	4663894.014
17	9471885.618	4663897.883
18	9471883.023	4663899.516
19	9471881.945	4663901.770
20	9471881.447	4663912.239
21	9471881.798	4663916.584
22	9471887.664	4663923.808
23	9471890.742	4663931.402
24	9471892.359	4663939.707
25	9471869.305	4663934.016
26	9471869.244	4663946.056
27	9471876.203	4663962.984

КАМАРА НА ИНЖЕНЕРИТЕ В ИНВЕСТИЦИОННОТО ПРОЕКТИРАНЕ
ПЪЛНА ПРОЕКТАНТСКА ПРАВОСПОСОБНОСТ
 Регистрационен № 12313
 Секция: **ПГ**
 Части на проекта: по удостоверение за ПП
 Подпис: **инж. СТЕФАН НИКОЛАЕВ НИКОЛОВ**
 ВАЖИ С ВАЛИДНО УДОСТОВЕРЕНИЕ ЗА ПП ЗА _____ Г. _____ ГОДИНА

КАДПРОЕКТ ЕООД
 ГР.ВЕЛИКО ТЪРНОВО

ЧИ на ПУП - план за Регулация
 за промяна улична регулация с О.Т. 18-19-21-20 и обособяване на нови УПИ XV-32 и
 УПИ XVI-33 от кв.5, с. Миндя, Община Велико Търново, Област Велико Търново;

Възложители: Стефан Николаев Георгиев и Розалина Николова Колева

Чертеж 2 : ТРАСИРОВЪЧЕН ПЛАН

Проектант	инж.Ст.Николов	мащаб	1:1 000
			04. 2022г.
Управител	инж. Николов		