



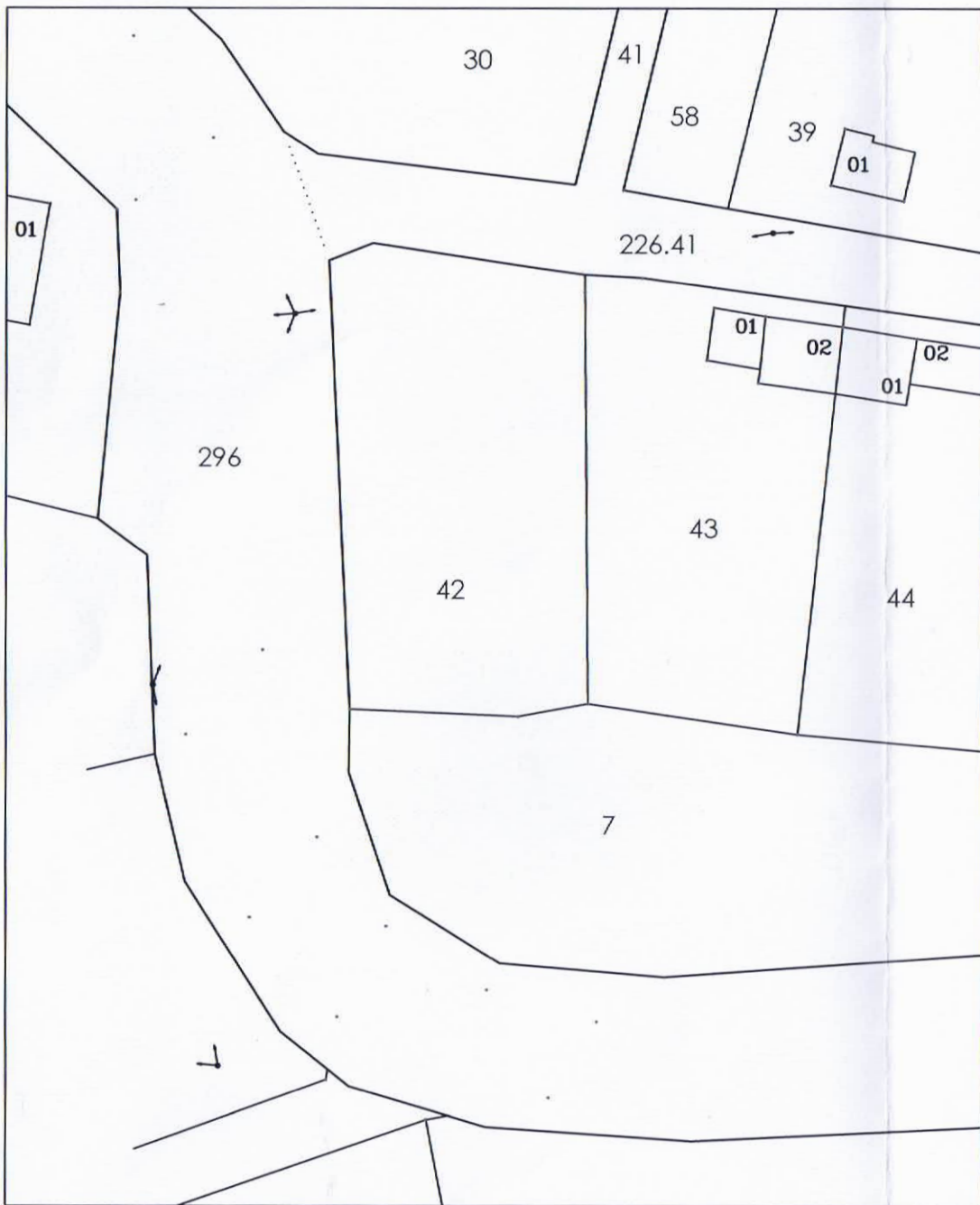
Община Велико Търново

СЪОБЩЕНИЕ

Община Велико Търново, съгласно чл.128 от ЗУТ съобщаваме е изработен корегиран Проект за Подробен устройствен план - план за регулация и застрояване за ПИ с идентификатор 43253.226.42 по КККР в землището на с. Леденик, с цел промяна предназначението на земеделска земя за неземеделски нужди за „обществено обслужващи и производствено складови нужди“ .

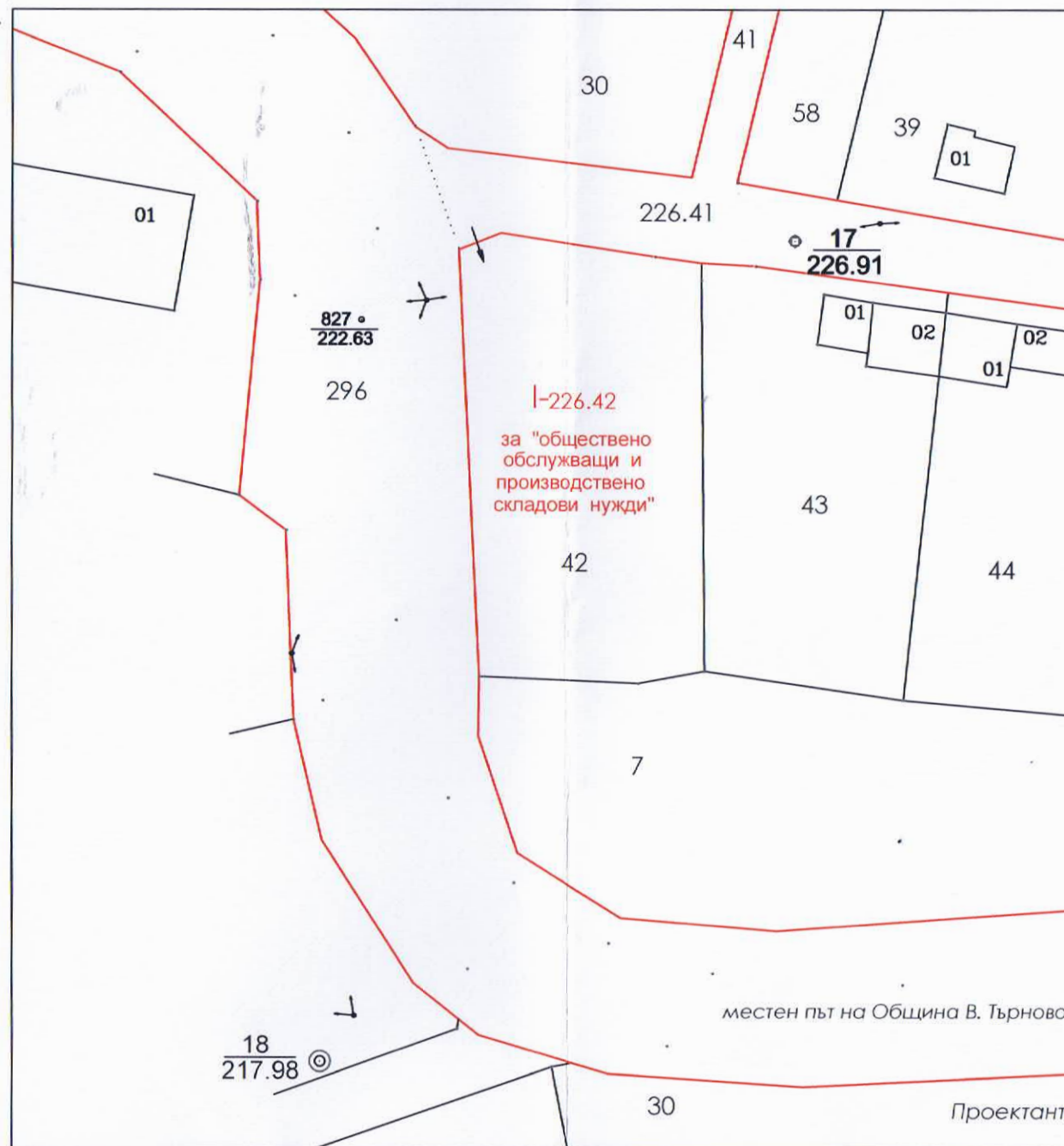
Проектът се намира в стая № 520 на Община Велико Търново и може да бъде прегледан от заинтересованите лица всеки работен ден от 8,30 часа до 17,00 часа.

ИЗВАДКА
от ОДОБРЕНА КАДАСТРАЛНА
КАРТА за с. Леденик, община В. Търново
М 1 : 500



Площ на ПИ **42253.226.42** по документи за собственост
 и по одобрена КК и КР - **599 м²**

ПУП - ПЛАН ЗА РЕГУЛАЦИЯ
М 1 : 500



Площ на ПИ **43253.226.42** по документи за собственост
 и по одобрена КК и КР - **599 м²**
 Площ на ПИ **42253.226.42** по проект за ПУП
 отреден за "обществено обслужващи и
 производствено складови нужди" - **599 м²**

ПЛАН за РЕГУЛАЦИЯ
за промяна предназначението на
земята на ПИ 43253.226.42, м. "Венкови
кошари" по КК и КР на землище с. Ле-
деник, община В. Търново, с отреждане
на имота за "обществено обслужващи
и производствено складови нужди"
М 1 : 500



Изпълнител:
"КАД КОНСУЛТ" ЕООД, гр. В. Търново,
 ул. "АСТИ" №20, тел. 0621 605 888; 0621 627 014; 0888 739 753;
 cadconsult_vt@abv.bg

 Седрица: ГПГ Частично преработено по одобрение на ИТД (ПД)	КАМАРА НА ИНЖЕНЕРИТЕ И ИНВЕСТИЦИОННОТО ПРОЕКТИРАНЕ ПЪЛНА ПРОЕКТАНТСКА ПРАВОСПОСОБНОСТ Регистрационен № 03335 ИНЖ. ТИХОМИР СТЕФАНОВ ПАНОВ БАНКА С РАЗЛИЧНО УРЕДВОСЛОВИЕ ЗА ПУП ЗА ТЕКУЩАТА ГОДИНА
	ИНЖ. Тихомир Ст. Панов 

Съгласен с проекта:
 Възложител:





ЛЕГЕНДА:

-  -Смесена обществено-обслужваща и производствено - складова зона
-  -Селскостопански сгради (съществуващи)
-  -Ограничителни линии на застрояване
-  -Обслужващи улици
-  -Необработваеми земеделски земи
-  -Граница на промяна на режим на устройство и застрояване

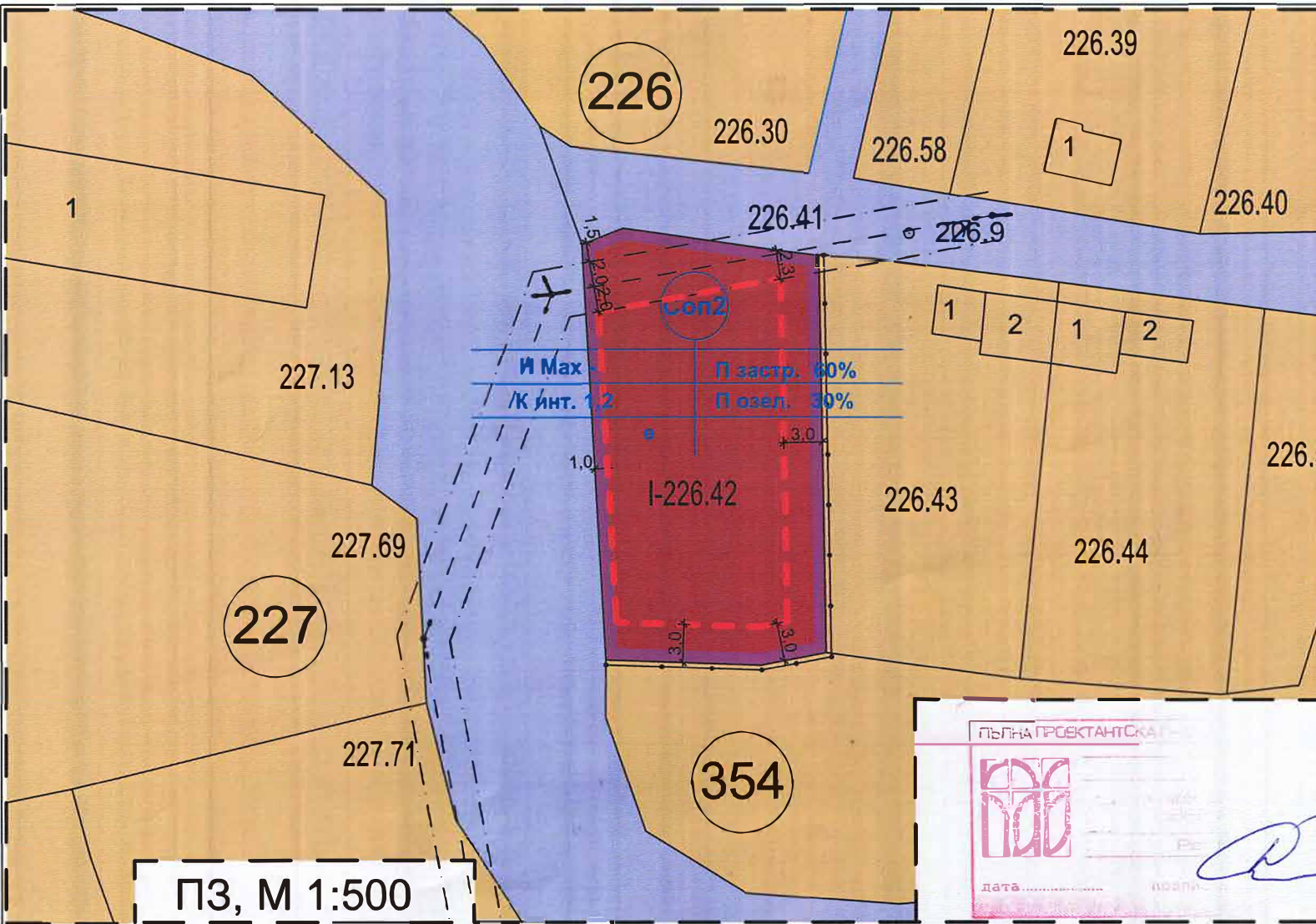


Обект: ПУП - ПРЗ за промяна на предназначението на земята на ПИ 43253.226.42, м. "Венкови кошари" по КК и КР на землище с. Леденик, община В. Търново с отреждане на имота за "обществено обслужващи и производствено складови нужди" по КК и КР на с. мЛеденик, Община Велико Търново

Съдържание:
План за застрояване - графична част
 Възложител:
"СТРОЙКО" ЕООД

съставил: арх.Д.Йосифов

Част: Архитектура	ФАЗА: ПУП	машаб 1:500	07.2022 г.
----------------------	--------------	----------------	------------



номер на квартал	номер на имот и/или на урегулиран поземлен имот	устройствена зона	поземлен имот с установено предназначение	етажност (височина в м.)			градоустройствени параметри			начин на застрояване		
				задължителна	максимална	възможна "от-до"	плътност на застрояване	К инт.	минимална озеленена площ	свободно-е	свързано в два съседни имота-д	свързано-с
354	I-226.42	Соп2	за обществено - обслужващи и жилищни нужди		-		60%	1,2	30%	●		