



Община Велико Търново

СЪОБЩЕНИЕ

Община Велико Търново на основание чл.128, ал.2 от ЗУТ съобщава на заинтересованите лица, че е изработен проект за частично изменение на ПУП- план за застрояване и план за регулация в обхвата на УПИ I-62 и УПИ II-62 от кв.13 по ПУП на с.Велчево, общ.Велико Търново, с цел обединяване на УПИ I-62 и УПИ II-62 от кв.13 по ПУП на с.Велчево в един нов УПИ IX-62, кв.13, за който се определят конкретно предназначение „за образование и жилищни функции“.

-Идейна схема за водоснабдяване на УПИ IX-62, кв.13 по плана на с.Велчево, общ.Велико Търново.

-Коригиран вариант на Идейна схема за електрозахранване на УПИ IX-62, кв.13 по плана на с.Велчево, общ.Велико Търново.

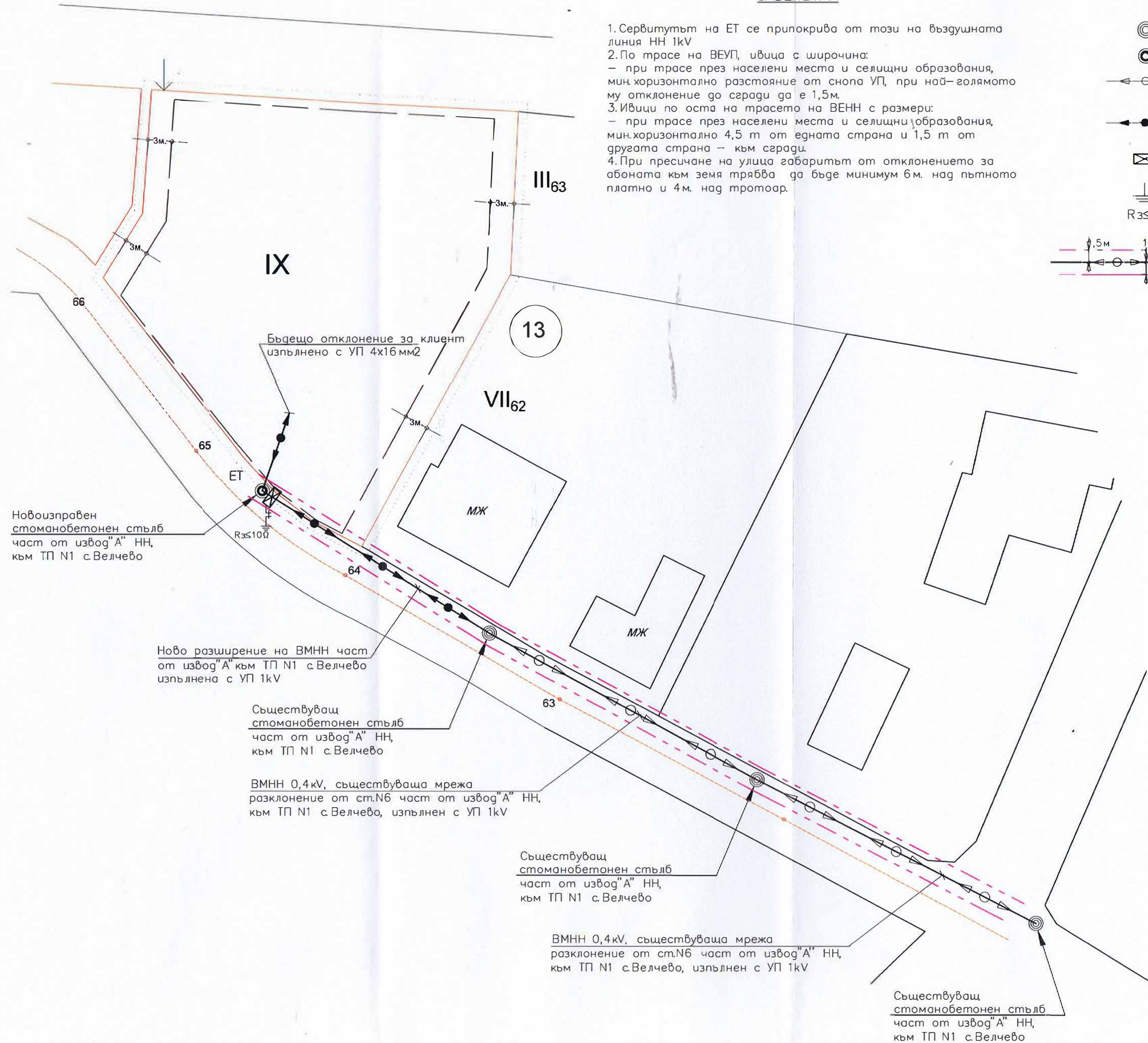
Проектът за изменение на ПУП на Община Велико Търново е на разположение, за запознаване с него в сградата на Община Велико Търново, стая 520 всеки работен ден от 8:30 до 12:30 ч.

ЗАБЕЛЕЖКА

- Сервитутът на ЕТ се припокрива от този на въздушната линия НН 1кV
- По трасе на ВЕУП, ивица с широчина:
 - при трасе през населени места и селищни образувания, мин. хоризонтално разстояние от снопа УП, при най-голямото му отклонение до сгради да е 1,5м.
- Ивици по оста на трасето на ВЕНН с размери:
 - при трасе през населени места и селищни образувания, мин. хоризонтално 4,5 м от едната страна и 1,5 м от другата страна – към сгради.
- При пресичане на улица габаритът от отклонението за абоната към земя трябва да бъде минимум 6 м. над пътното платно и 4 м. над тротоар.

ЛЕГЕНДА

- Съществуващ стоманобетонен стълб
- Новоизправен стоманобетонен стълб (СБС)
- ВМНН 0,4кV, съществуваща мрежа разклонение от ст. N6 част от извод "А" НН, към ТП N1 с. Велчево
- Ново разширение на ВМНН част от извод "А" към ТП N1 с. Велчево
- Електромерно табло ЕТ
- Допълнителен повтарен заземител на ЕТ
- Сервитут на ВМНН до 1кV, изпълнена с УП



Новоизправен стоманобетонен стълб част от извод "А" НН, към ТП N1 с. Велчево

Ново разширение на ВМНН част от извод "А" към ТП N1 с. Велчево изпълнена с УП 1кV


Съществуващ стоманобетонен стълб част от извод "А" НН, към ТП N1 с. Велчево

ВМНН 0,4кV, съществуваща мрежа разклонение от ст. N6 част от извод "А" НН, към ТП N1 с. Велчево, изпълнен с УП 1кV

Съществуващ стоманобетонен стълб част от извод "А" НН, към ТП N1 с. Велчево

ВМНН 0,4кV, съществуваща мрежа разклонение от ст. N6 част от извод "А" НН, към ТП N1 с. Велчево, изпълнен с УП 1кV

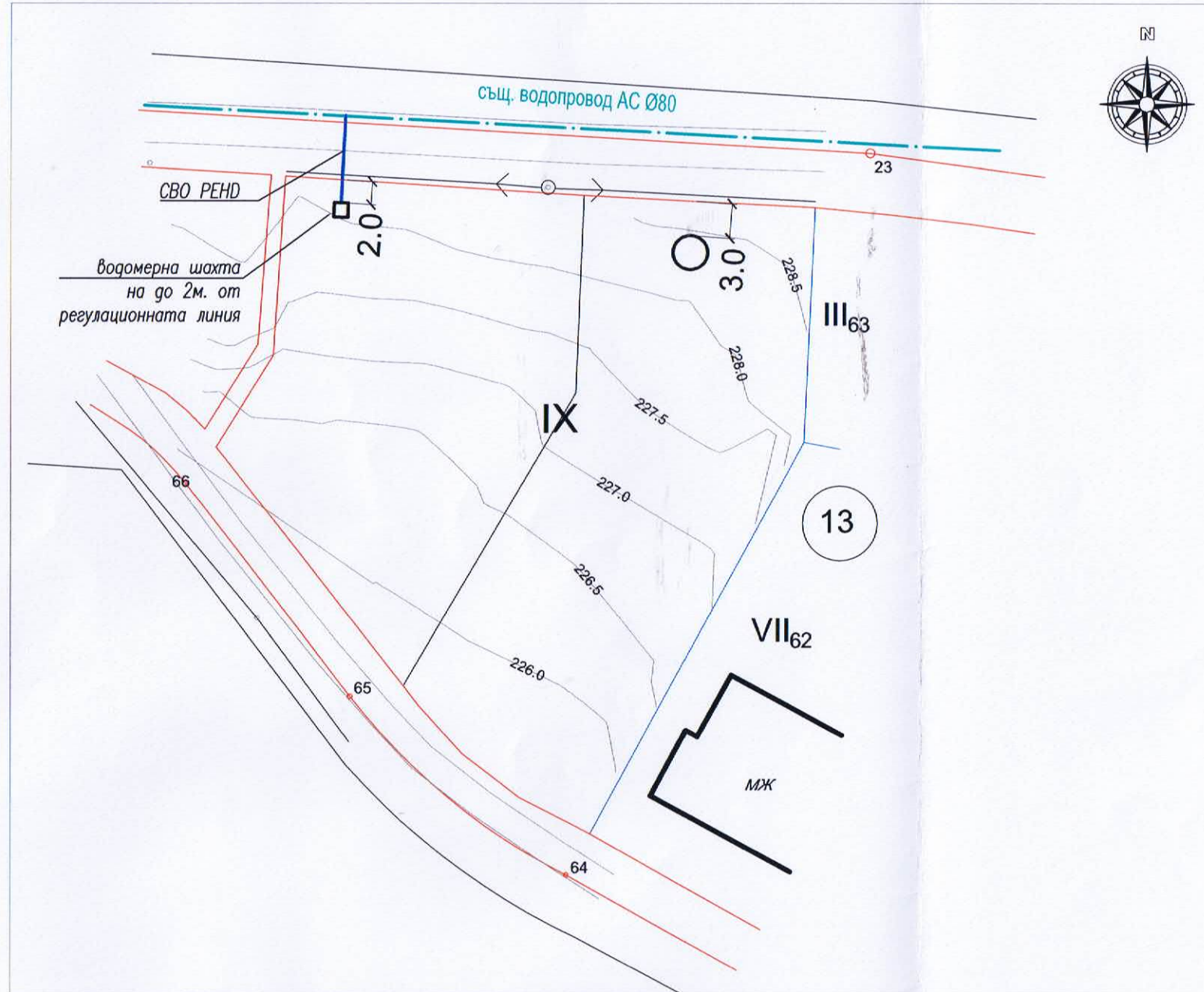
Съществуващ стоманобетонен стълб част от извод "А" НН, към ТП N1 с. Велчево



проектант	инж. Павлин Генчев		
обект	Проект за подробен устройствен план – план за застрояване, УПИ IX, кв. 13 по плана на село Велчево, Община Велико Търново		
възложител	"БГ МЕДИЯ" ООД		
фаза	ИДЕЙНА СХЕМА		
част	ЕЛЕКТРО		
чертеж	СХЕМА НА ЕЛЕКТРОЗАХРАНВАНЕ НА ИМОТА		
мащаб	1:500	лист	01
формат	A3		
брой	2	дата	01.2023г.





ВиК захранване за УПИ IX кв.13 М 1:500


Координатна система ККС2005



Проект за ПУП - план за застрояване, УПИ IX, кв.13 по плана на село Велчево, Община Велико Търново

ЛЕГЕНДА:

-  съществуващ водопровод
-  новопредвидено СВО
-  водомерна шахта за имота
-  водоплътна изгребна яма - съгласно ЗУТ

	КАМАРА НА ИНЖЕНЕРИТЕ В ИНВЕСТИЦИОННОТО ПРОЕКТИРАНЕ
	ПЪЛНА ПРОЕКТАНТСКА ПРАВОСПОСОБНОСТ
Секция:	Регистрационен № 43506
ВС	инж. ВАЛЕНТИН ДРАГОМИРОВ ВЕСЕЛИНОВ
Части на проекта: по удостоверение за ПП	Подпис: _____
ВАЖИ С ВАЛИДНО УДОСТОВЕРЕНИЕ ЗА ПП ЗА ТЕКУЩАТА ГОДИНА	

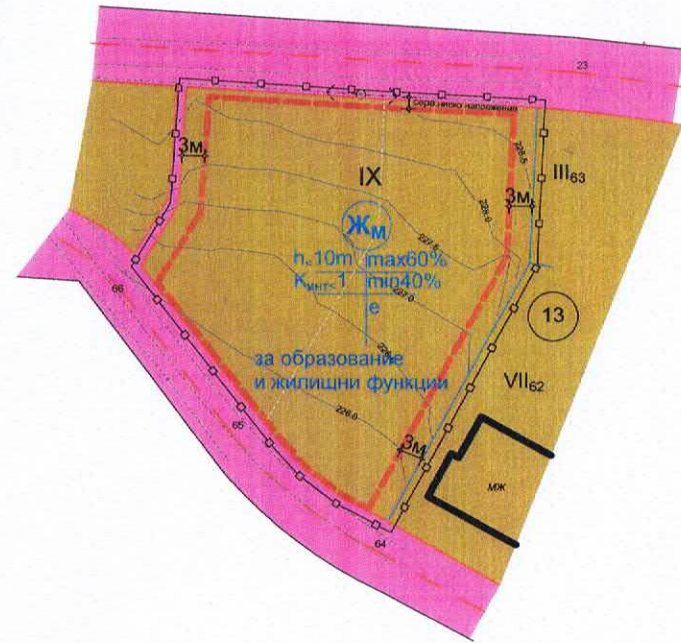
ВиК СХЕМА КЪМ ПУП

М 1:500

Обект: Проект за подробен устройствен план - план за застрояване, УПИ IX, кв.13 по плана на село Велчево, Община Велико Търново

Чертеж:	ВиК захранване за УПИ IX кв.13 по плана на село Велчево, Община Велико Търново	част: ВиК
Възложител:	"БГ МЕДИЯ" ООД	М 1:500
Проектант:	инж.В. Веселинов	10.2022г.





Номер на квартал /масив	Номер на УПИ	Устройствена зона	Поземлен имот с установено предназначение за образование и жилищни функции	Етажност (височина в м)			Градоустройствени параметри				Начин на застрояване		Забележка: новообразуван имот	
				задължителна	максимална	възможна "от-до"	площ имот	плътност на застрояване	К инт	минимална озеленена площ	Свободно - е	Свързано - д		
13	IX	Ж _м		-	10м	-	2000,00м ²	макс.макс. 60%	макс. 1	мин. 40%	<input type="radio"/>			-

показатели	Жилищна устройствена зона с малка плътност и височина
	<div style="text-align: center;"> </div> <p>h < 10m K_{инт} < 1</p> <p>max 60% плътност на застр. min 40% плътност на оз-е</p>
начин на застрояване-е	свободен

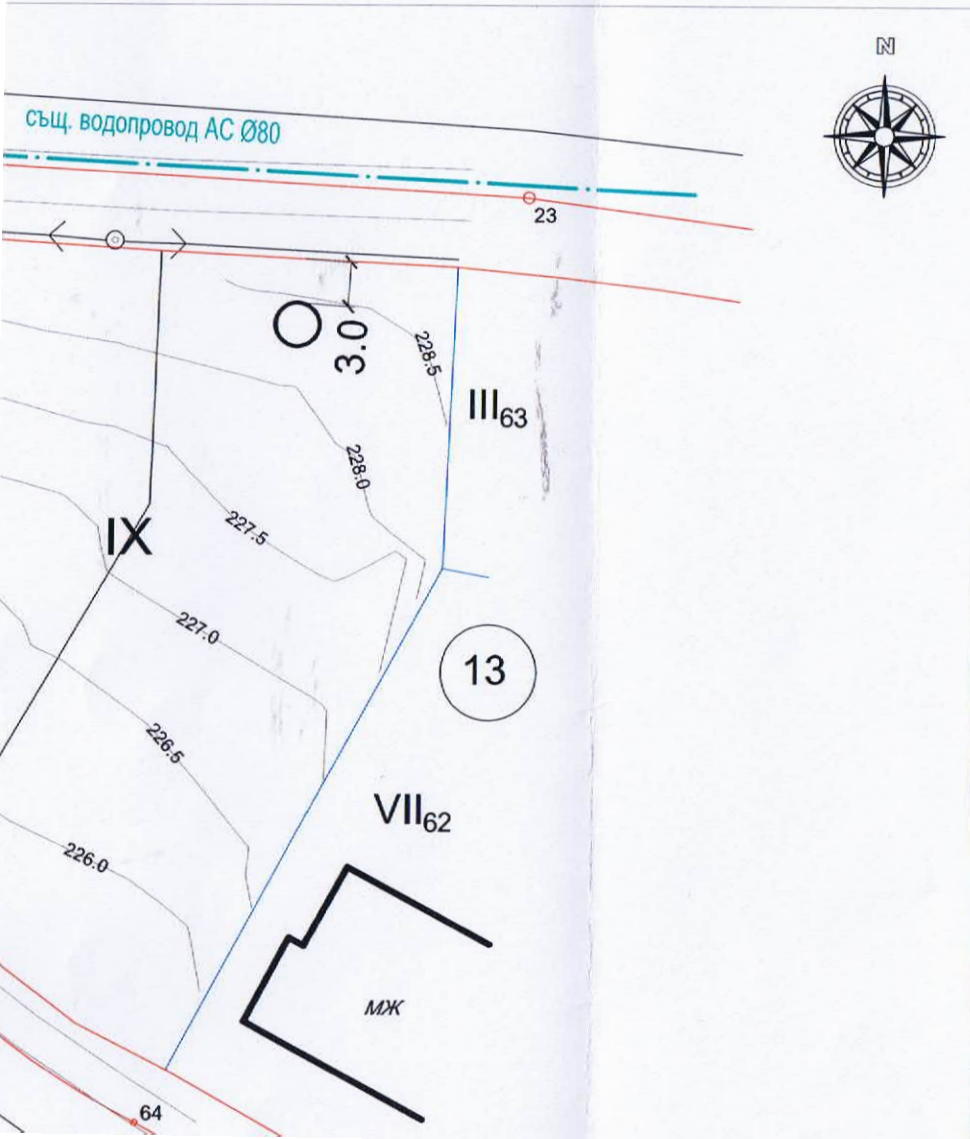
устройствена зона - жилищна устройствена зона - с конкретно предназначение - за образование и жилищни функции

Обект





Проект за подробен устройствен план - план за застрояване, УПИ IX, кв. 13 по плана на село Велчево, Община Велико Търново





План за УПИ IX кв.13
 М 1:500



ЛЕГЕНДА:

-  съществуващ водопровод
-  новопредвидено СВО
-  водомерна шахта за имота
-  водоплътна изгревна яма - съгласно ЗУТ

 Секция: ВС	КАМАРА НА ИНЖЕНЕРИТЕ В ИНВЕСТИЦИОННОТО ПРОЕКТИРАНЕ
	ПЪЛНА ПРОЕКТАНТСКА ПРАВОСПОСОБНОСТ
Части на проекта: по удостоверение за ПП	Регистрационен № 43506 инж. ВАЛЕНТИН ДРАГОМИРОВ ВЕСЕЛИНОВ Подпис: 
ВАЖИ С ВАЛИДНО УДОСТОВЕРЕНИЕ ЗА ПП ЗА ТЕКУЩАТА ГОДИНА	

ПРОЕКТ за ЧИ на ПУП - План за регулация
за обединяване на УПИ I-62 и УПИ II-62 от кв.13, с. Велчево
Община Велико Търново, Област Велико Търново







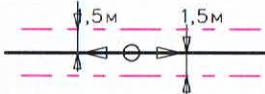


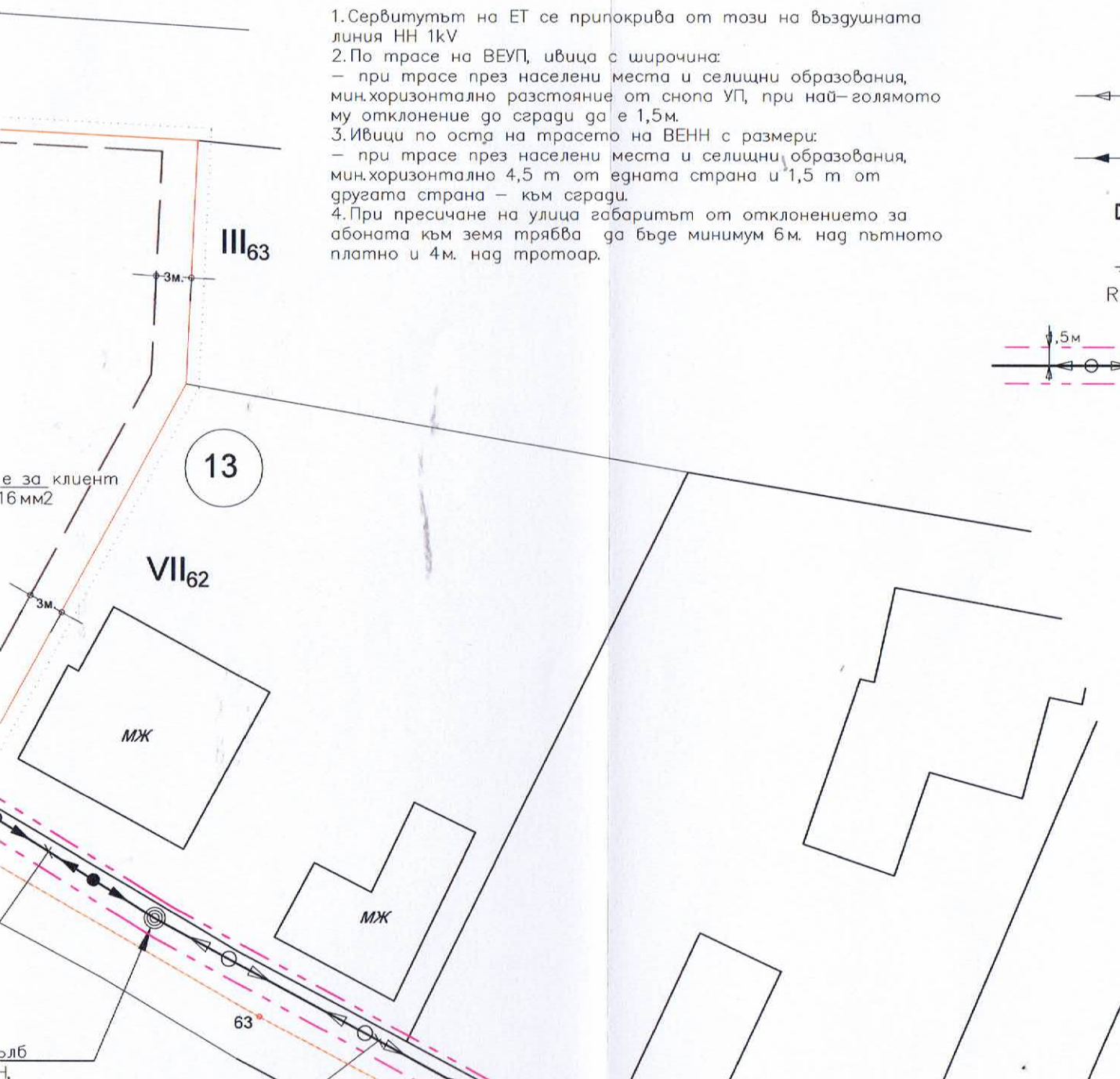
ПРОЕКТ
в общинска
Община
Възлос
Чертеж
Проект

ЗАБЕЛЕЖКА

1. Сервитутът на ЕТ се припокрива от този на въздушната линия НН 1kV
2. По трасе на ВЕУП, ивица с ширина:
 - при трасе през населени места и селищни образувания, мин. хоризонтално разстояние от снопа УП, при най-голямото му отклонение до сгради да е 1,5м.
3. Ивици по оста на трасето на ВЕНН с размери:
 - при трасе през населени места и селищни образувания, мин. хоризонтално 4,5 м от едната страна и 1,5 м от другата страна – към сгради.
4. При пресичане на улица габаритът от отклонението за абоната към земя трябва да бъде минимум 6м. над пътното платно и 4м. над тротоар.

ЛЕГЕНДА

-  Съществуващ стоманобетонен стълб
-  Новоизправен стоманобетонен стълб (СБС)
-  ВМНН 0,4кV, съществуваща мрежа разклонение от ст. N6 част от извод "А" НН, към ТП N1 с. Велчево
-  Ново разширение на ВМНН част от извод "А" към ТП N1 с. Велчево
-  Електромерно табло ЕТ
-  Допълнителен повторен заземител на ЕТ
- $R \leq 10 \Omega$
-  Сервитут на ВМНН до 1kV, изпълнена с УП



Проектна легенда на проектант ЕАСТ	КАМАРА НА ИНЖЕНЕРИТЕ В ИНВЕСТИЦИОННОТО ПРОЕКТИРАНЕ
	ПЪЛНА ПРОЕКТАНТСКА ДИПЛОМАТИЧЕСКА
	Регистрационен № 17027
Инициал:	инж. ПАВЛИН
Инициал:	Д-р ПАВЛИН ГЕНЧЕВ
Инициал:	Подпис: 
Инициал:	ВАЖИ С ВАЛИДНО УДОСТОВЕРЕНИЕ ЗА ППД ЗА ТЕКУЩАТА ГОДИНА

проектант

инж. Павлин Генчев

експерт

Проект за подробен
устройствен план –
план за застрояване,
УП14.УХ. 8.17