



Община Велико Търново

СЪОБЩЕНИЕ

Община Велико Търново на основание чл.128, ал.1 от ЗУТ съобщава на заинтересуваните лица, че е изработен и изложен за проучване проект за проект за подробен устройствен план – парцеларен план (ПУП – ПП) за трасета за подземни водопроводи за сезонно напояване от река „Негованка“ и река „Росица“ на земеделски имоти ползвани от "ЛИПОВИ" ООД за земеделски нужди в землището на с. Ресен, община В. Търново, област В. Търново по обособени участъци:

ПВ от р. „Негованка“ в землището на с. Ресен, Община В. Търново, област В. Търново- Водовземане № 1 с трасе от десния бряг на р. „Негованка“ – ПИ 62517.191.368 през ПИ 62517.103.2, ПИ 62517.197.249 и ПИ 62517.103.1 – земеделски територии с обща дължина на трасето 665.01 л.м;

ПВ от р. „Негованка“ в землището на с. Ресен, Община В. Търново, област В. Търново, Водовземане № 2 с трасе от левия бряг на р. „Негованка“ – ПИ 62517.191.368 през ПИ 62517.145.501, ПИ 62517.147.409, ПИ 62517.147.17 и ПИ 62517.800.135 – земеделски територии с обща дължина на трасето 83.82 л.м;

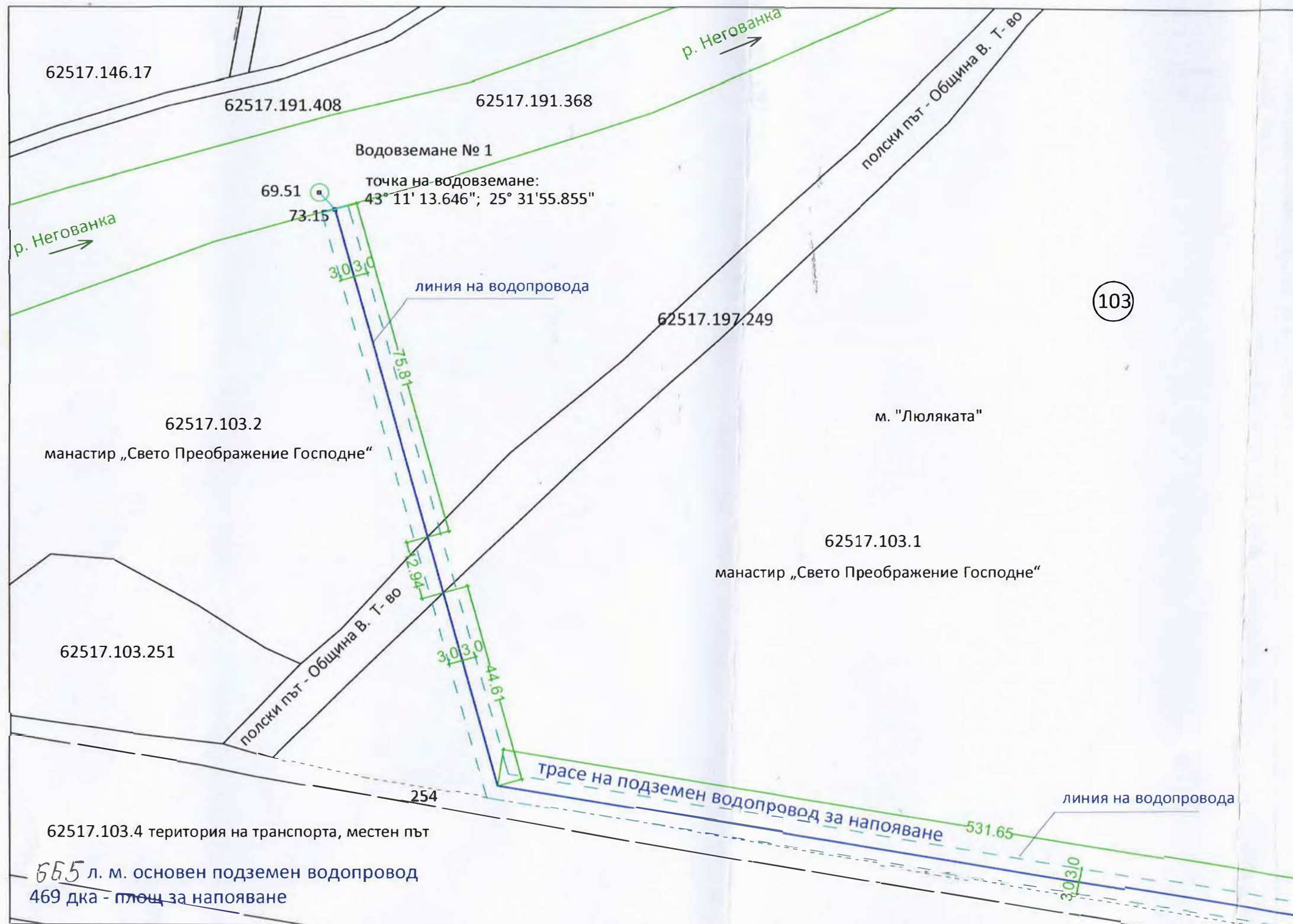
ПВ от р. „Негованка“ в землището на с. Ресен, Община В. Търново, област В. Търново, Водовземане № 3 с трасе от левия бряг на р. „Негованка“ – ПИ 62517.191.368 през ПИ 62517.197.6, ПИ 62517.145.501, ПИ 62517.145.411, ПИ 62517.147.17, ПИ 62517.153.441, ПИ 62517.154.27, ПИ 62517.800.136 и ПИ 62517.800.137 – земеделски територии с обща дължина на трасето 225.860л.м;

ПВ от р. „Росица“ на земеделски земи в землището на с. Ресен, Община В. Търново, област В. Търново, Водовземане № 4 с трасе от десния бряг на р. Росица – ПИ 62517.193.170 през ПИ 62517.194.38, ПИ 62517.194.180, ПИ 62517.71.22 , ПИ 62517.71.2 ПИ 62517.800.182, ПИ 62517.800.179; ПИ 62517.800.180; ПИ 62517.800.181– земеделски територии с обща дължина на трасето 226.35 л.м.

Проектът се намира в стая № 520 на Община Велико Търново и може да бъде прегледан от заинтересуваните лица всеки работен ден от 8,30 часа до 17,00 часа.

ИЗВАДКА ОТ КАДАСТРАЛНА КАРТА на ОБЩИНСКИ ИМОТИ
 през които ще премине подземно водопровода

Водовземане № 1



ПАРЦЕЛАРЕН ПЛАН
 на трасе за подземен водопровод
 за сезонно напояване от р. "Негованка"
 на земеделски имоти ползвани от
 "ЛИПОВИ" ООД за земеделски нужди
 в землището на с. Ресен,
 община В. Търново

М 1:1 000



ИЗГОТВИЛ:
"КАД КОНСУЛТ" ЕООД, гр. В. Търново,
 ул. "АСТИ" №20, тел. 062/ 627 014; 0888/ 739753,
 e-mail: cadconsult_vt@abv.bg



Проектант:

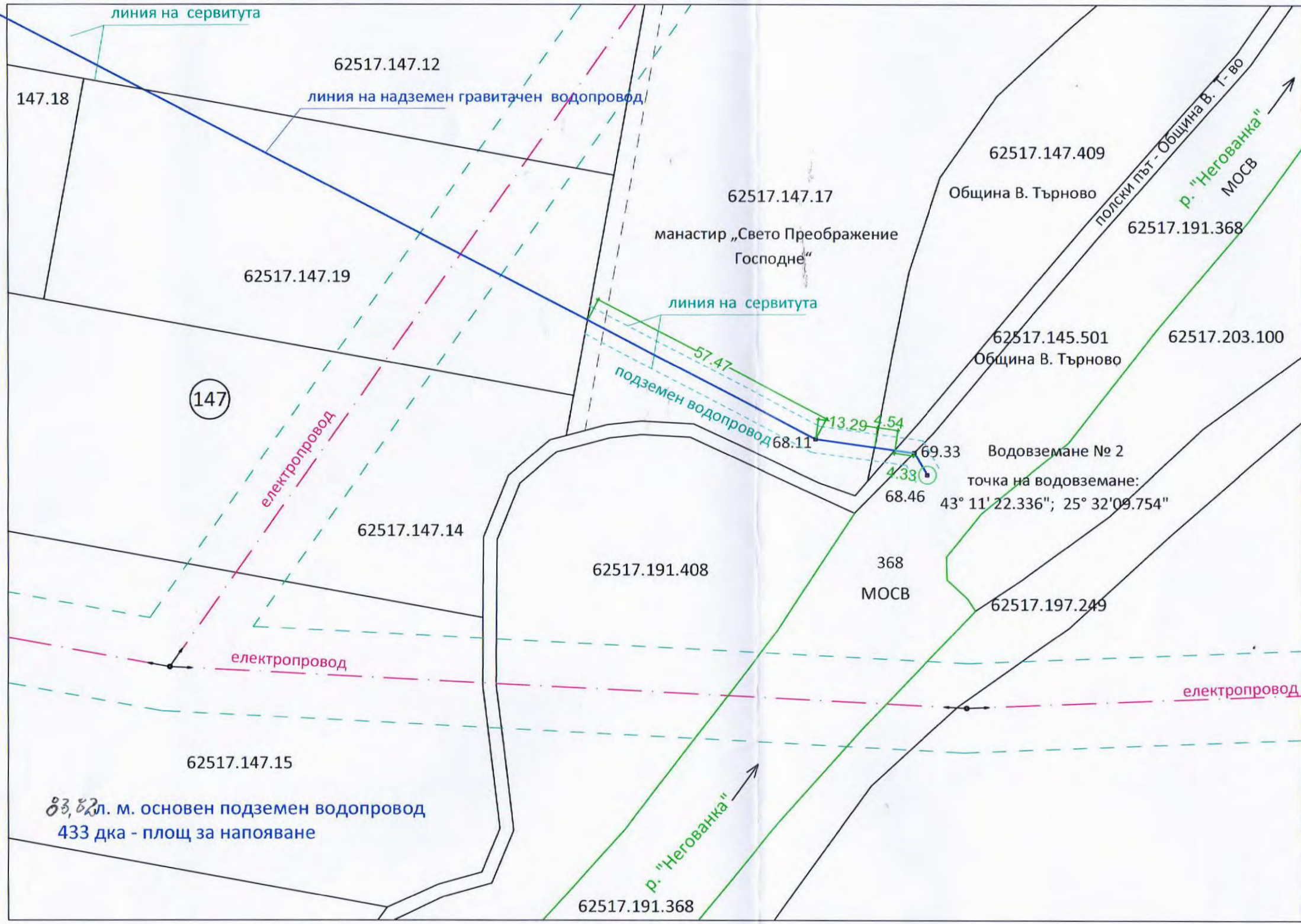
КАДАСТРАЛНА ИЗМЕРИТЕЛНА И ИНВЕСТИЦИОННО-ПРОЕКТИРНА ФИРМА "ЛИПОВИ" ЕООД	ПЪЛНА ПРОЕКТАНТСКА ПРАВООБЛАГАТЕЛСТВО
Секция:	Регистров № 05/03/00
г-инж. Тихомир Ст.	и.м. ТИХОМИР СТ.
Подпис: [Signature]	Подпис: [Signature]



Възложител: "ЛИПОВИ" ООД.

**ИЗВАДКА от КАДАСТРАЛНА КАРТА на ИМОТИ
през които ще премине подземно водопровода за напояване
Водовземане № 2**

**ПАРЦЕЛАРЕН ПЛАН
на трасе за подземен водопровод
за сезонно напояване от р. "Негованка"
на земеделски имоти ползвани от
"ЛИПОВИ" ООД за земеделски нужди
в землището на с. Ресен,
община В. Търново
водовземане 2
М 1:1 000**



ИЗГОТВИЛ:
"КАД КОНСУЛТ" ЕООД, гр. В. Търново
ул. "АСТИ" №20, тел. 062/ 627 014; 0888/ 739753,
e-mail: cadconsult_vt@abv.bg



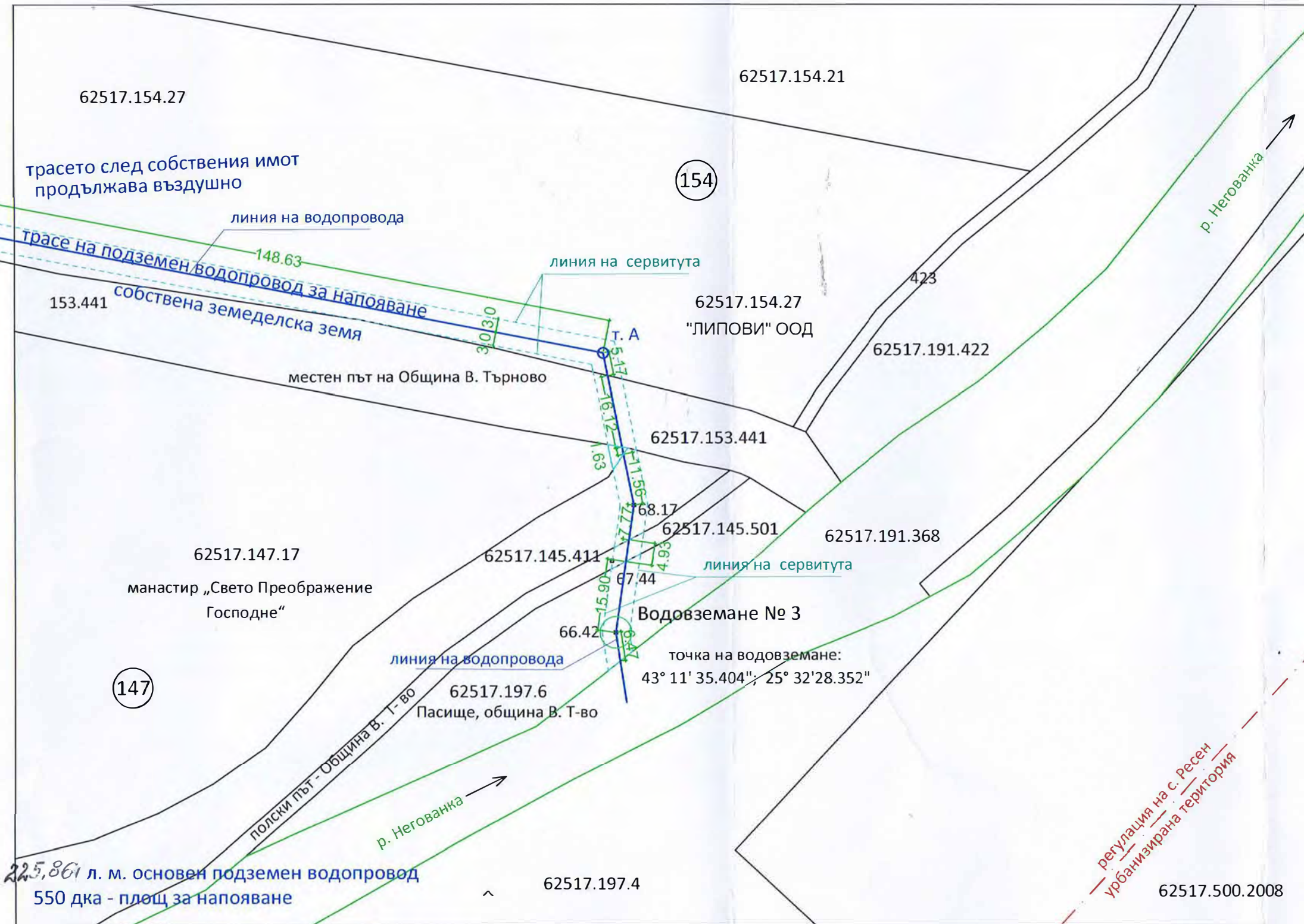
Проектант:

 Сенция: ГПГ Част на проекта: по удостоверение за ППП	КАДАРА НА ИНЖЕНЕРИТЕ В ИНВЕСТИЦИОННОТО ПРОЕКТИРАНЕ ПЪЛНА ПРОЕКТАНТСКА ПРАВОСПОСОБНОСТ Регистрационен № 03385 инж. ТИХОМИР СТЕФАНОВ ПАНОВ
	Тихомир Стефанов Панов ВАЖИ С ВАЛИДНО УДОСТОВЕРЕНИЕ ЗА ППП ЗА ТЕКУЩАТА ГОДИНА

Възложител: "ЛИПОВИ" ООД.

ИЗВАДКА от КАДАСТРАЛНА КАРТА на ИМОТИ
 през които ще премине подземно водопровода
 Водовземане № 3

ПАРЦЕЛАРЕН ПЛАН
 на трасе за подземен водопровод
 за сезонно напояване от р. "Негованка"
 на земеделски имоти ползвани от
 "ЛИПОВИ" ООД за земеделски нужди
 в землището на с. Ресен,
 община В. Търново
 М 1:1 000



ИЗГОТВИЛ:
 "КАД КОНСУЛТ" ЕООД, гр. В. Търново,
 ул. "АСТИ" №20, тел. 062/ 627 014; 0888/739753,
 e-mail: cadconsult_vt@abv.bg



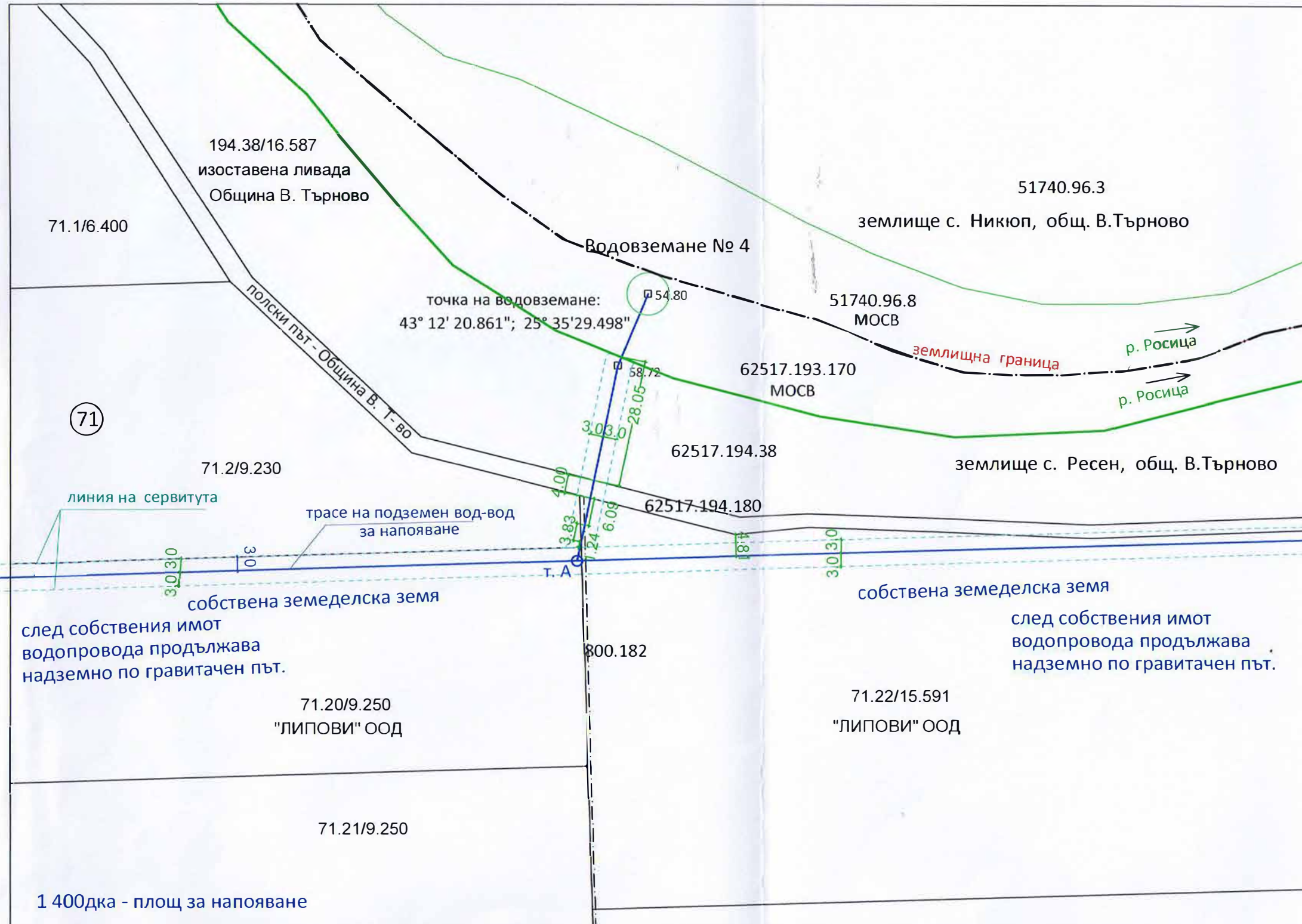
 Проектант: Секция: ГПГ Част на проекта: по удостоверение за ПП	КАМАРА НА ИНЖЕНЕРИТЕ В ИНВЕСТИЦИОННОТО ПРОЕКТИРАНЕ ПЪЛНА ПРОЕКТАНТСКА ПРАВООСПОБНОСТ Регистрационен № 03385
	инж. ТИХОМИР СТЕФАНОВ ПАНОВ Подпис:

ВЪЖИ С ВАЛИДНО УДОСТОВЕРЕНИЕ ЗА ПП ЗА ТЕКУЩАТА ГОДИНА

Възложител: "ЛИПОВИ" ООД.

ИЗВАДКА ОТ КАДАСТРАЛНА КАРТА НА ИМОТИ
 през които ще премине подземно водопровода
 Водоземане № 4

ПАРЦЕЛАРЕН ПЛАН
 на трасе за подземен водопровод
 за сезонно напояване от р. "Росица"
 на земеделски имоти ползвани от
 "ЛИПОВИ" ООД за земеделски нужди
 в землището на с. Ресен,
 община В. Търново
 М 1:1 000



ИЗГОТВИЛ:
 "КАД КОНСУЛТ" ЕООД, гр. В. Търново
 ул. "АСТИ" №20, тел. 062/ 627 014; 0888/ 797 531
 e-mail: cadconsult_vt@abv.bg



Проектант:

 Секция: ГИГ Инж. Тихомир* Части на проекта: по удостоверение за ПП	КАМАРА НА ИНЖЕНЕРИТЕ В ИНВЕСТИЦИОННОТО ПРОЕКТИРАНЕ
	ПЪЛНА ПРОЕКТАНТСКА ПРАВООСЛОБНОСТ
	Регистрационен № 03385
	инж. ТИХОМИР СТЕФАНОВ ПАНОВ
	Ст. Панов
	Подпис: <i>[Signature]</i>
	ВАЖИ С ВАЛИДНО УДОСТОВЕРЕНИЕ ЗА ПП ЗА ТЕКУЩАТА ГОДИНА

Възложител: "ЛИПОВИ" ООД.