



# Община Велико Търново

## СЪОБЩЕНИЕ

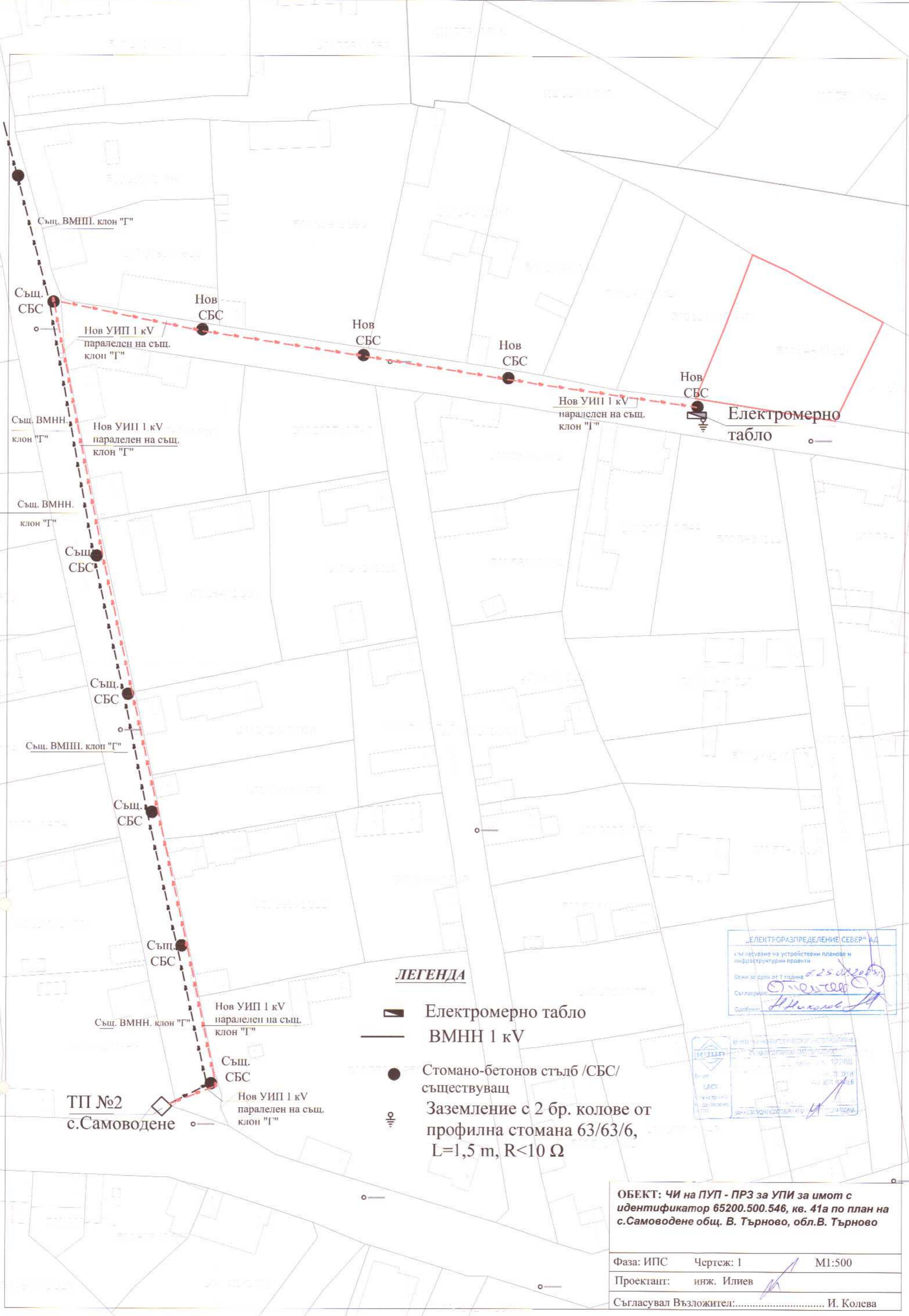
**Община Велико Търново** на основание 128, ал. 3 и ал.5 от ЗУТ съобщава за изработен проект за :

**Частично изменение на подробен устройствен план - План за регулация** - поставяне на вътрешните регулационни линии на УПИ XVIII-546 кв.41А по регулационния план на с. Самоводене, в съответствие с имотните граници на ПИ с идентификатор 65200.500.546 по КККР на с. Самоводене, при което се заличава УПИ XVII-542 и се образува нов УПИ XIX-547,542,551 кв.41А по плана на с. Самоводене;

**Подробен устройствен план - План за застрояване** за образувания УПИ XVIII-546 от кв. 41А по плана на с. Самоводене, с цел създаване на градоустройствена основа в съответствие със зона „ниско жилищно застрояване Жм” и определяне на градоустройствени показатели в съответствие на устройствената зона.

**План схема за електроснабдяване** за УПИ XVIII-546 кв.41А по регулационния план на с. Самоводене, община Велико Търново.

Проекта се намира в стая № 520 на Община Велико Търново и може да бъде прегледан от заинтересованите *всеки работен ден от 8.30 до 17.00 часа.*



Същ. ВМНН. клон "Г"

Същ. СБС

Нов УИП 1 кV паралелен на същ. клон "Г"

Нов СБС

Нов СБС

Нов СБС

Нов УИП 1 кV паралелен на същ. клон "Г"

Нов СБС

Електромерно табло

Същ. ВМНН. клон "Г"

Нов УИП 1 кV паралелен на същ. клон "Г"

Същ. ВМНН. клон "Г"

Същ. СБС

Същ. СБС

Същ. ВМНН. клон "Г"

Същ. СБС

Същ. СБС

Същ. ВМНН. клон "Г"





Нов УИП 1 кV паралелен на същ. клон "Г"

Същ. СБС

Нов УИП 1 кV паралелен на същ. клон "Г"

ТП №2 с.Самоводене

**ЛЕГЕНДА**

-  Електромерно табло
-  ВМНН 1 кV
-  Стомано-бетонен стълб /СБС/ съществуващ
-  Заземление с 2 бр. колове от профилна стомана 63/63/6, L=1,5 m, R<10 Ω

„ЕЛЕКТРОРАЗПРЕДЕЛЕНИЕ СЕБЕР“ АД  
 Изработено на устройствени планове и инфраструктурни проекти  
 Валидност до срок от 1 година: 05.25.2023  
 Съгласувал: *[Signature]*  
 Събрал: *[Signature]*

ИЗДА  
 ЛАСТ  
 ЗА ПЪЛНОМОЩНОСТ  
 ЗА ИЗПЪЛНЕНИЕ НА ПРОЕКТА  
 ЗА ПЪЛНОМОЩНОСТ  
 ЗА ИЗПЪЛНЕНИЕ НА ПРОЕКТА

ОБЕКТ: ЧИ на ПУП - ПРЗ за УПИ за имот с идентификатор 65200.500.546, кв. 41а по план на с.Самоводене общ. В. Търново, обл.В. Търново

Фаза: ИПС      Чертеж: 1      М1:500  
 Проектант: инж. Илиев  
 Съгласувал Възложител:..... И. Колева

**ЧАСТИЧНО ИЗМЕНЕНИЕ НА ПУП -  
ПЛАН ЗА ЗАСТРОЯВАНЕ  
за 65200.500.546, с. Самоводене,  
Община Велико Търново  
с цел урегулирането му по  
кадастралните граници**

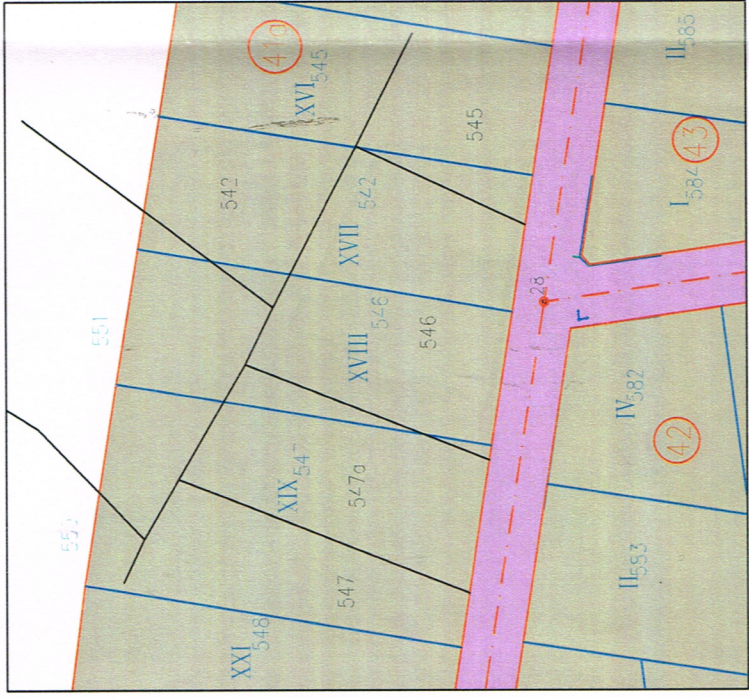
М 1:1 000



**ИЗВАДКА ОТ КАДАСТРАЛНАТА КАРТА**

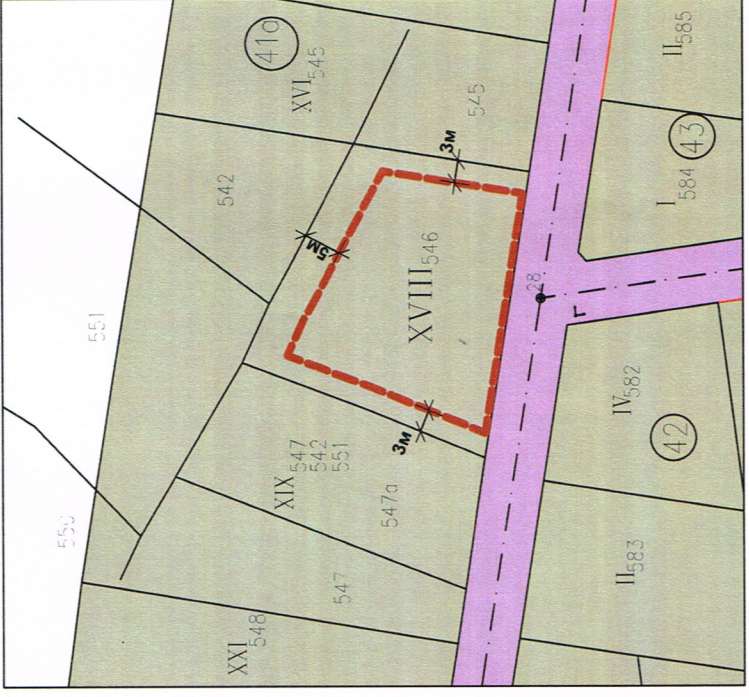
**ИЗВАДКА ОТ ПЛАНА ЗА РЕГУЛАЦИЯ  
ОСЪВМЕСТЕН С ГЕОДЕЗИЧЕСКО ЗАСНЕМАНЕ**

М 1:1 000






**ЧИ НА ПУП -  
ПЛАН ЗА ЗАСТРОЯВАНЕ**

М 1:1 000





М 1:1 000

**ЛЕГЕНДА:**

-  -Устройствена жилищна зона - "Жм"
-  -Второстепенна улична мрежа
-  -Ограничителни линии на застрояване

**ИЗВАДКА ОТ ДЕЙСТВАЩ ОУП НА  
ОБЩИНА ВЕЛИКО ТЪРНОВО**



- ЛЕГЕНДА:**
-  Зона - обхват на проекта
  -  Жилищна устройствена зона

**Жм**

Н (<10)м. П застр. 60%  
К инт 1,2 П озел. 40 %

Важи за:  
УПИ XVIII<sub>546</sub>


Площ на ПИ 65200.500.546 по документ за собственост и по кадастрална карта - 1012 м<sup>2</sup>  
Площ на УПИ XVIII<sub>546</sub>, кв. 41а след корекцията на плана за регулация - 1012 м<sup>2</sup>

номер на квартал	41а	номер на имот	XVIII <sub>546</sub>	устройствена зона	Жм	поземлен имот с предназначение	поземлен имот с предназначение	етажност (височина в м.)		градоустройствени параметри		начин на застрояване	
								максимална	възможна "от-до"	плътност на застрояване	К инт.	минимална озеленена площ	свободно-свързано-свързано в два съседни имота-д
								≤10м.		60%	1,2	40%	●

Обект: ЧИ на ПУП - ПРЗ за УПИ за имот с идентификатор 65200.500.546, кв. 41а по план на с. Самоводене общ. В. Търново, обл.В. Търново

Съдържание:  
План за застрояване

Възложител:  
Ивета Колева



Проектант : арх.Др. Йосифов  
проектна част: ФАЗА: мшаб: 1:1000 2022 г.



ЧАСТИЧНО ИЗМЕНЕНИЕ на ПУП -  
ПЛАН ЗА РЕГУЛАЦИЯ  
за 65200.500.546, с. Самоводене,  
Община Велико Търново  
с цел урегулирането му по  
кадастралните граници

М 1:1 000

ИЗВАДКА ОТ КАДАСТРАЛНАТА КАРТА  
М 1:1 000



ИЗВАДКА ОТ ПЛАНА ЗА РЕГУЛАЦИЯ  
ОСЪВМЕСТЕН С ГЕОДЕЗИЧЕСКО ЗАСНЕМАНЕ  
М 1:1 000



ЧИНА ПУП -  
ПЛАН ЗА РЕГУЛАЦИЯ  
М 1:1 000



Площ на ПИ 65200.500.546 по документ за собственост и по кадастрална карта - 1 012 м<sup>2</sup>

Площ на УПИ XVIII<sub>546</sub>, кв. 41а след корекцията на плана за регулация - 1 012 м<sup>2</sup>

КАМАРА НА ИНЖЕНЕРИТЕ В ИНВЕСТИЦИОННО ПРОЕКТИРАНЕ  
ПЪЛНА ПРОЕКТАНСКА ОТГОВОРНОСТ  
Регистрационен № 03385  
ИРИН ТЪХОМИР  
СТЕВАН СТЕВАНОВ  
Подпис: TGH  
ВЪВЕДЕНИЕ  
СЛУЖБЕН  
ГПГ  
Част от проекта:  
по удостоверение  
за ПУП  
Проектант:  
Д-р С. ЗАХАРОВ

Възложител: ..... /Ивета Колева/